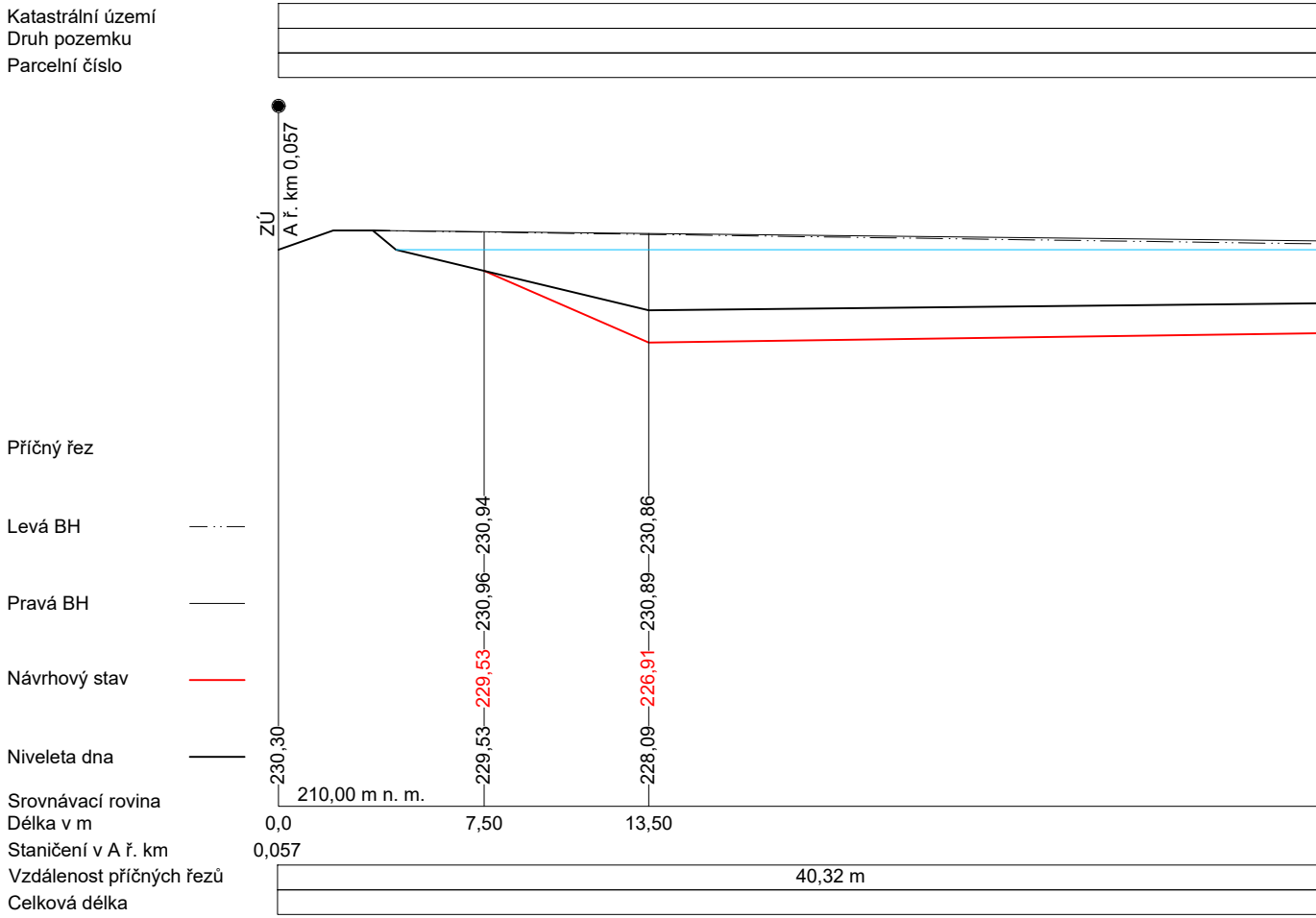
Katastrální území
Druh pozemku
Parcelní číslo
ZÚ
A ř. km 0,057
Příčný řez
Levá BH
Pravá BH
Návrhový stav
Niveleta dna
Srovnávací rovina
Délka v m
Staničení v A ř. km
Vzdálenost příčných řezů
Celková délka
230,94
230,96
229,53
229,53
230,86
230,89
226,91
228,09
230,30
210,00 m n. m.
0,0
7,50
13,50
0,057
40,32 m

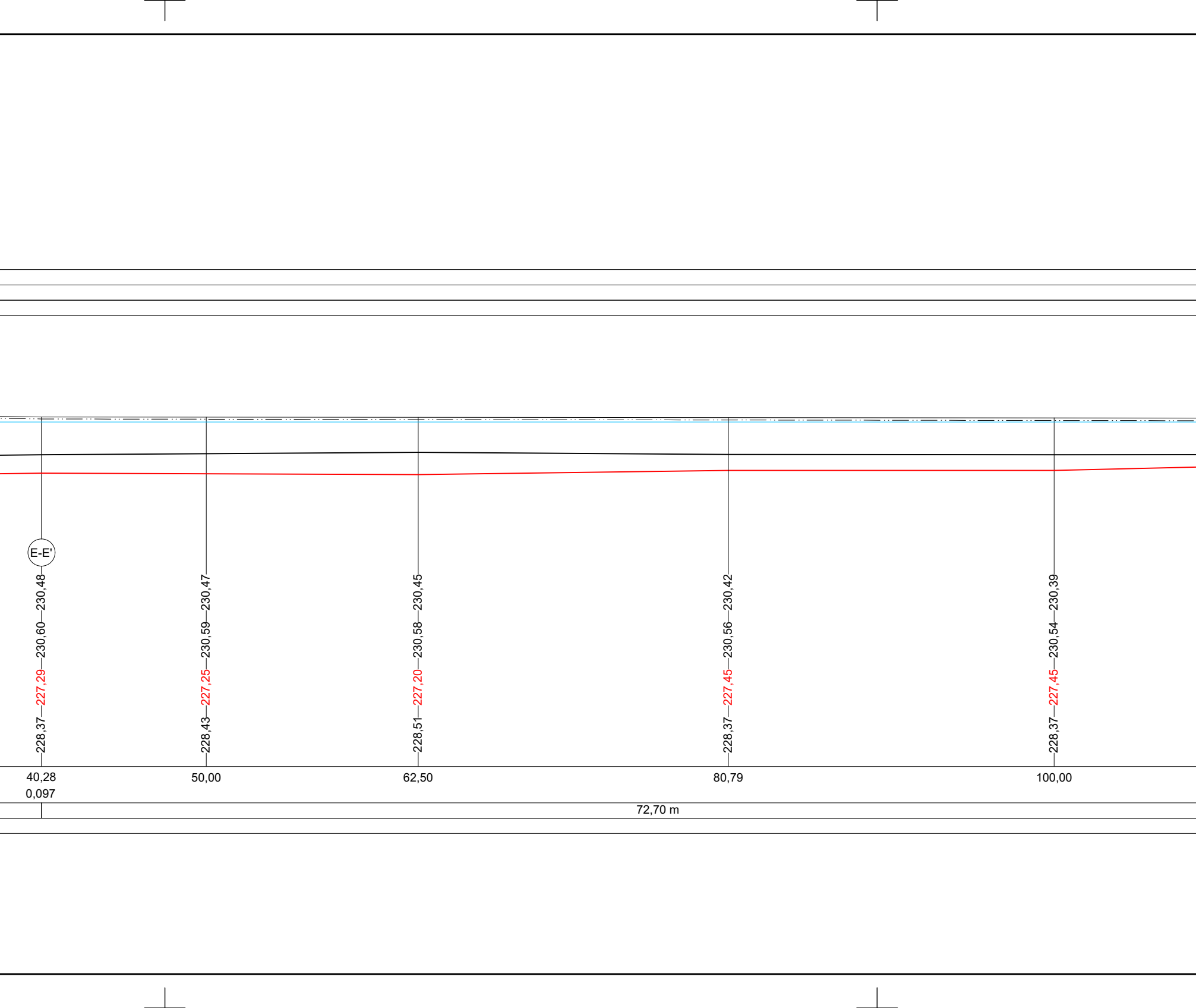
E-E'
228,37
227,29
230,60
230,48
228,43
227,25
230,59
230,47
228,51
227,20
230,58
230,45
228,37
227,45
230,56
230,42
228,37
227,45
230,54
230,39
40,28
0,097
50,00
62,50
80,79
100,00
72,70 m

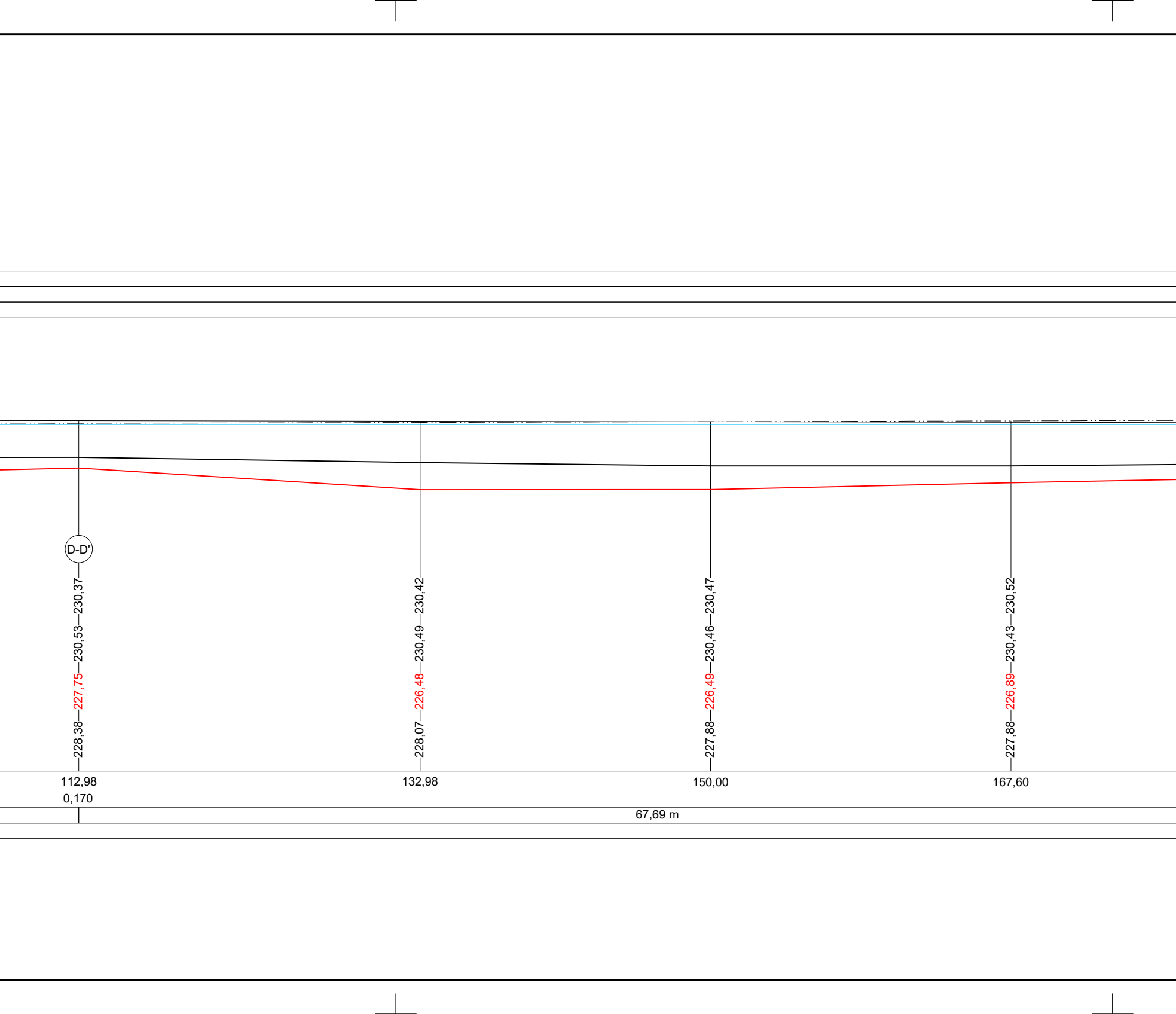
D-D'
228,38
227,75
230,53
230,37
228,07
226,48
230,49
230,42
227,88
226,49
230,46
230,47
227,88
226,89
230,43
230,52
112,98
132,98
150,00
167,60
0,170
67,69 m

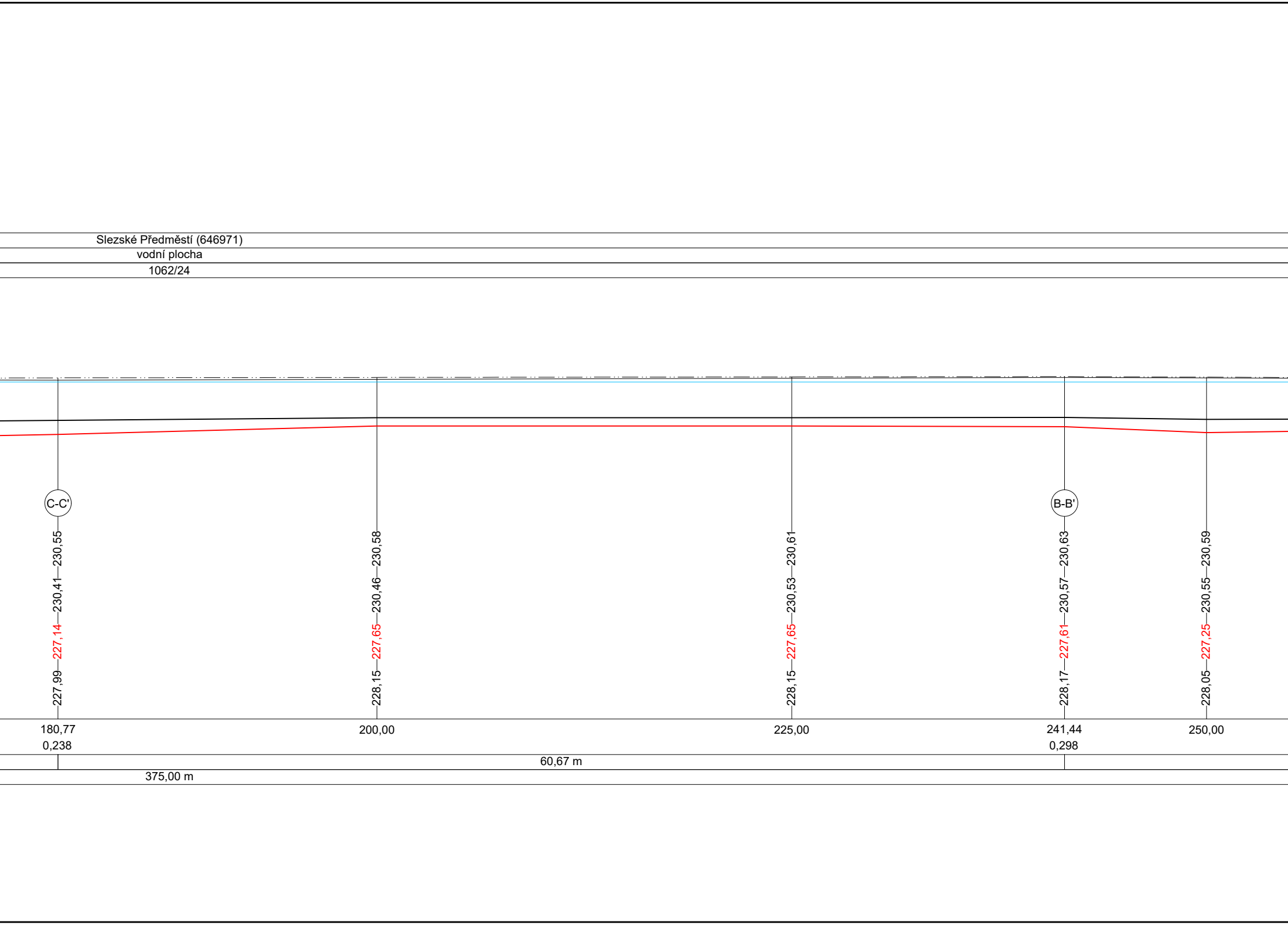
Slezské Předměstí (646971)
vodní plocha
1062/24
C-C'
B-B'
227,99
227,14
230,41
230,55
228,15
227,65
230,46
230,58
228,15
227,65
230,53
230,61
228,17
227,61
230,57
230,63
228,05
227,25
230,55
230,59
180,77
0,238
200,00
225,00
241,44
0,298
250,00
60,67 m
375,00 m

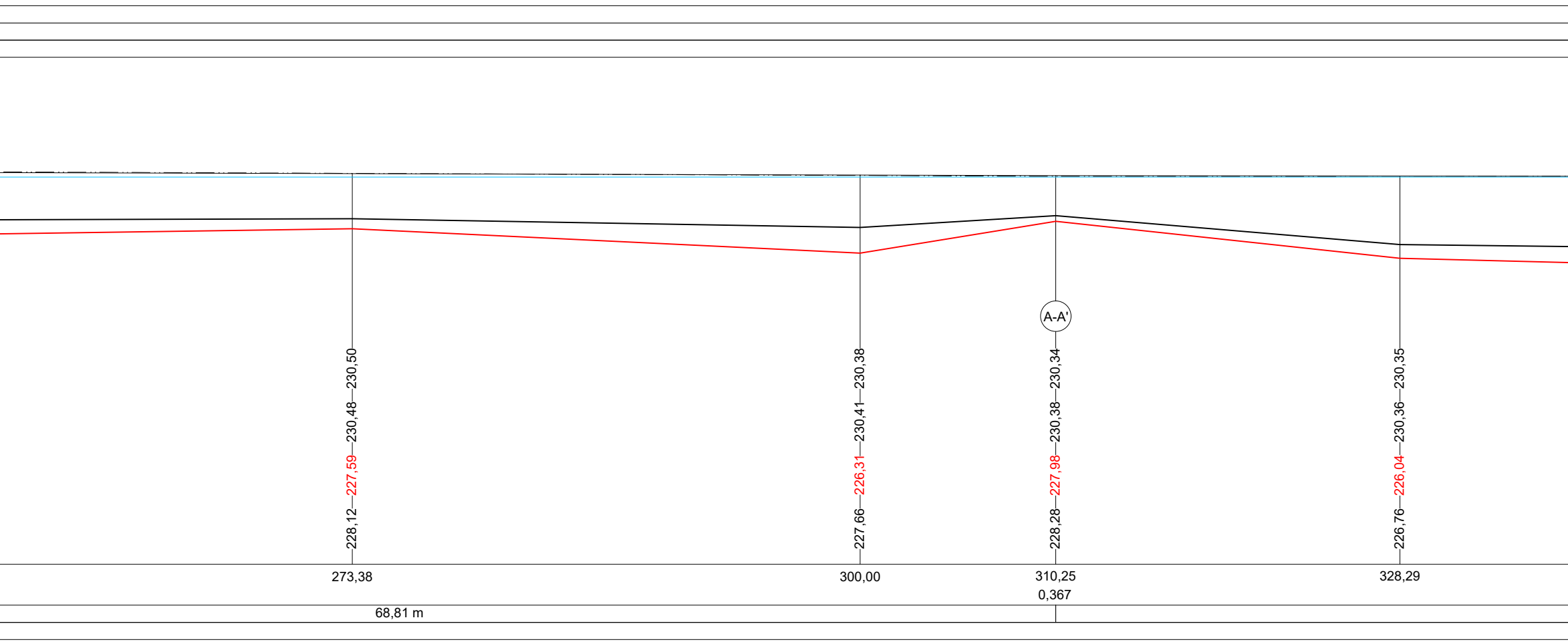
A-A'
230,50
230,48
227,59
228,12
273,38
230,38
230,41
226,31
227,66
300,00
230,34
230,38
227,98
228,28
310,25
0,367
230,35
230,36
226,04
226,76
328,29
68,81 m

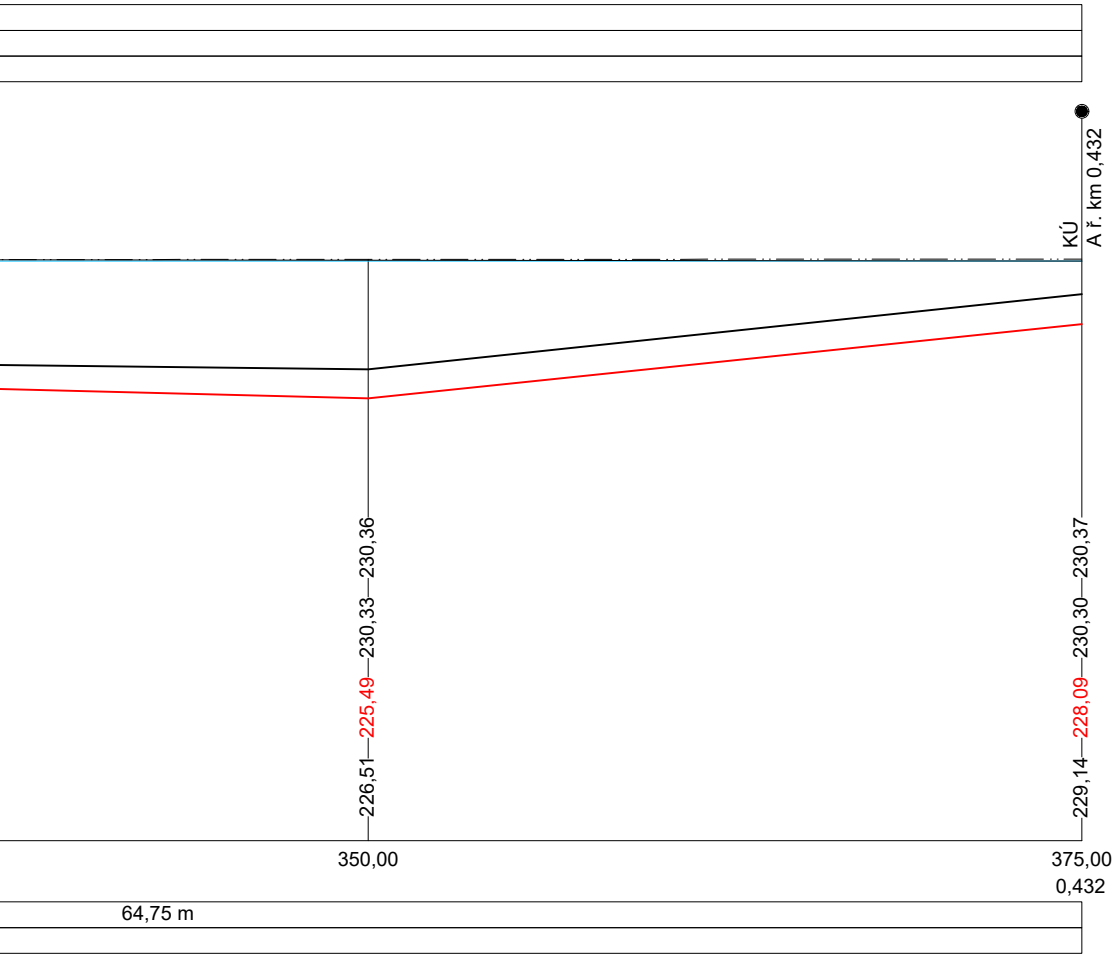
KÚ
A ř. km 0,432
230,36
230,33
225,49
226,51
230,37
230,30
228,09
229,14
350,00
375,00
0,432
64,75 m

Legenda:

— návrhový stav
— stávající stav

Poznámky:

Třída těžitelnosti I. dle ČSN 73 3055.

Hladina vody je pouze orientační a odpovídá zaměřené hladině.

Kótováno v milimetrech, výškové kóty v metrech.
Výškový systém B.p.v.

Ved. odd. proj.	Ing. P. Vávra		**Autor. inženýr**	Ing. P. Vávra
Vypracoval	Ing. S. Winkler	Winkler	**Zodp. proj.**	Ing. S. Winkler

Kraj: Královéhradecký | **Obec:** Hradec Králové | **K.Ú.:** Slezské Předměstí (646971)

Investor: Povodí Labe, státní podnik

Název akce:

Holštejn (IDVT 10171978),
HK, Slezské Předměstí, revitalizace mrtvého ramene Orlice

Obsah:

Podélný profil

Povodí Labe, státní podnik
Víta Nejedlého 951/8
Slezské Předměstí
500 03 Hradec Králové

Datum	říjen 2024
Formát	11×A4
Stupeň dok.	DPS
Pořadové číslo	3655
Číslo stavby	219210007
Měřítko	1:200
Č. přílohy	D.4