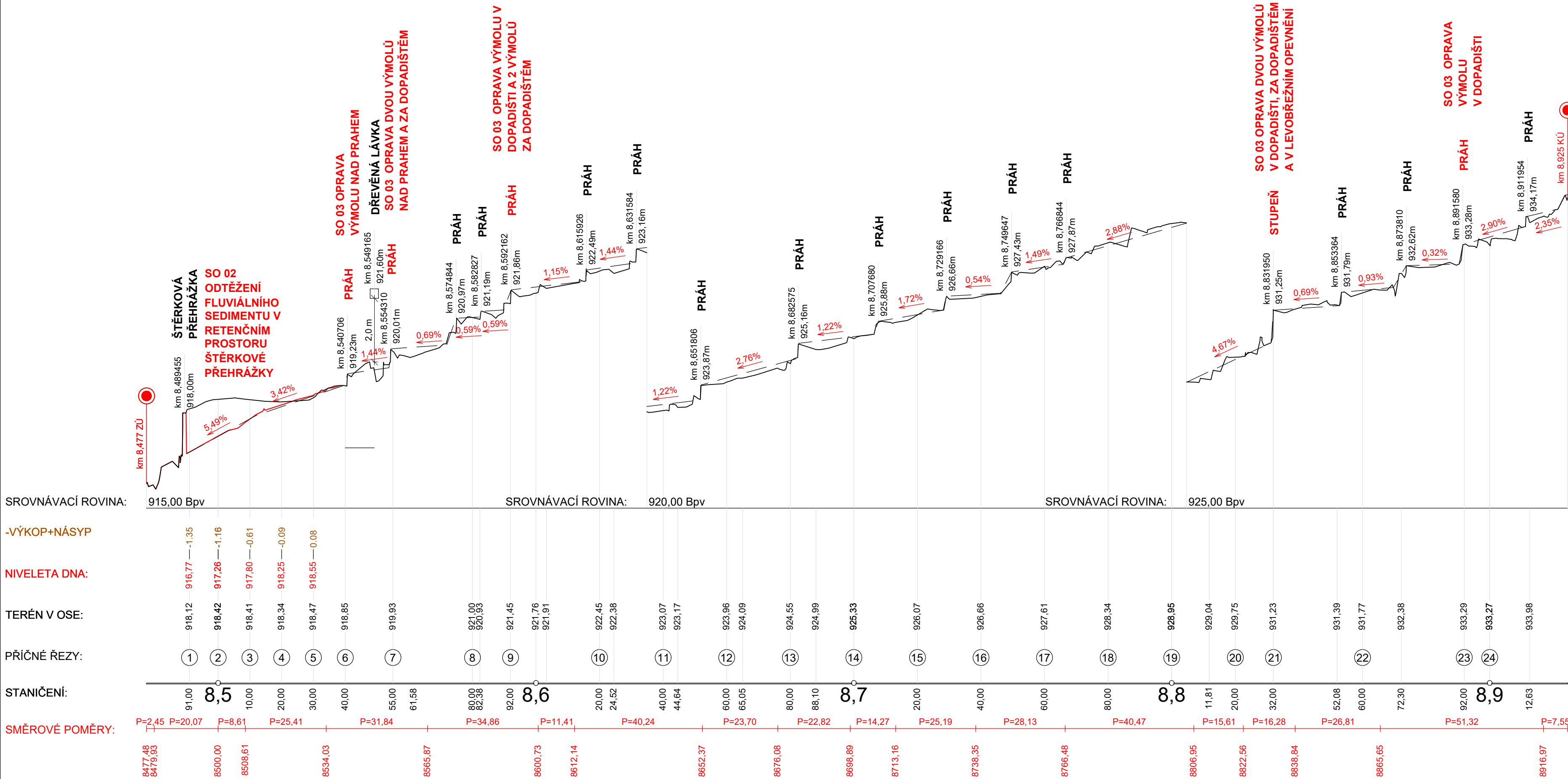


Rozsah: km 8,47748 - km 8,92451



KRAJ:	
KATASTRÁLNÍ ÚZEMÍ:	
PARCELY:	



LEGENDA

- _____ Linie geodeticky zaměřeného terénu
- — Linie vyhlazeného dna bez přítomnosti sedimentů
- _____ Linie původního povrchu získaná na základě historického geodetického záměru původní projektové dokumentace pro úpravu koryta a tvorbu šterkových přehrázek (poskytnuto objednatelem)

3		
2		
1		
0	20.6.2025	Verze k projednání
REV.	DATUM	POPIS

STAVEBNÍK (OBJEDNATEL): Povodí Labe, státní podnik Vita Nejedlého 951/8, Slezské Předměstí					
ZPRACOVATEL DOKUMENTACE: Vodohospodářský rozvoj a výstavba a.s. Nábřeží 90/4, 150 00 Praha 5					
ZPRACOVATEL PŘÍLOHY: ING. M. HOLEČEK ING. V. DVOŘÁK	ODPOVĚDNÝ PROJEKTANT: ING. M. HOLEČEK	HLAVNÍ PROJEKTANT: ING. L. PÉKNÝ	VEDOUcí PROJEKT. TÝMU: ING. M. LEXA		
NÁZEV ZAMĚRU: Úpa, Malá Úpa, odstranění povodňových škod č. akce 119251011, název akce Malá Úpa, Malá Úpa, obnova koryta v ř.km 7,750 - 8,900					
NÁZEV ČÁSTI: VÝKRESOVÁ ČÁST				STUPEŇ: STUPEN	
				SOUBOR: MaláÚpa_Export.dwg	
NÁZEV PŘÍLOHY: PODÉLNÝ PROFIL Ř. KM 8,477 - 8,925				KRAJ: KRÁLOVÉHRADECKÝ	DATUM: 06/2025
				KÚ: Horní Malá Úpa, Dolní Malá Úpa	ZAKÁZKA: 6223/006
NÁZEV PŘÍLOHY: PODÉLNÝ PROFIL Ř. KM 8,477 - 8,925				FORMÁT: 4xA4	PARE:
				MĚŘITKO: 1:1000/1:100	
NÁZEV PŘÍLOHY: PODÉLNÝ PROFIL Ř. KM 8,477 - 8,925				PŘÍLOHA ČÍSLO:	
				D.1.2.	

Tato dokumentace včetně všech příloh (s výjimkou dat poskytnutých objednatелеm) je duševním vlastnictvím akciové společnosti Vodochodspolečný rozvoj a výstavba a.s. Objednatel této dokumentace je oprávněn ji využít k účelům vyplývajícím z uzavřené smlouvy bez jakéhokoli omezení. Jiné osoby (jak fyzické, tak právnické) nejsou bez předchozího výslovného souhlasu objednatelky oprávněny tuto dokumentaci ani její části jakkoli využívat, kopírovat ani jiným způsobem rozmnožovat nebo zpřístupnit dalším osobám.