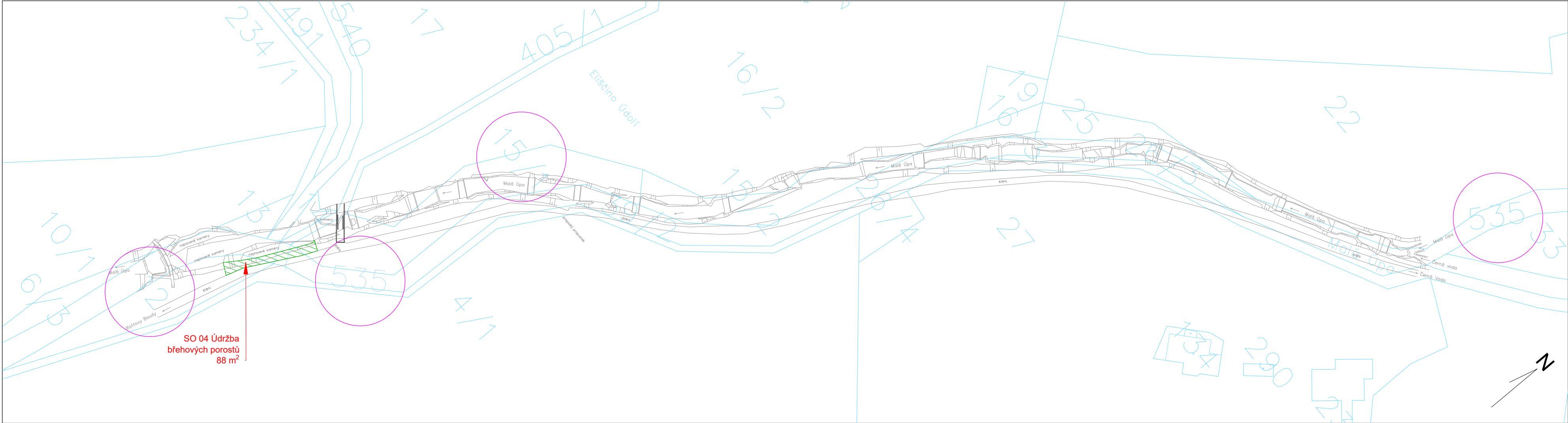
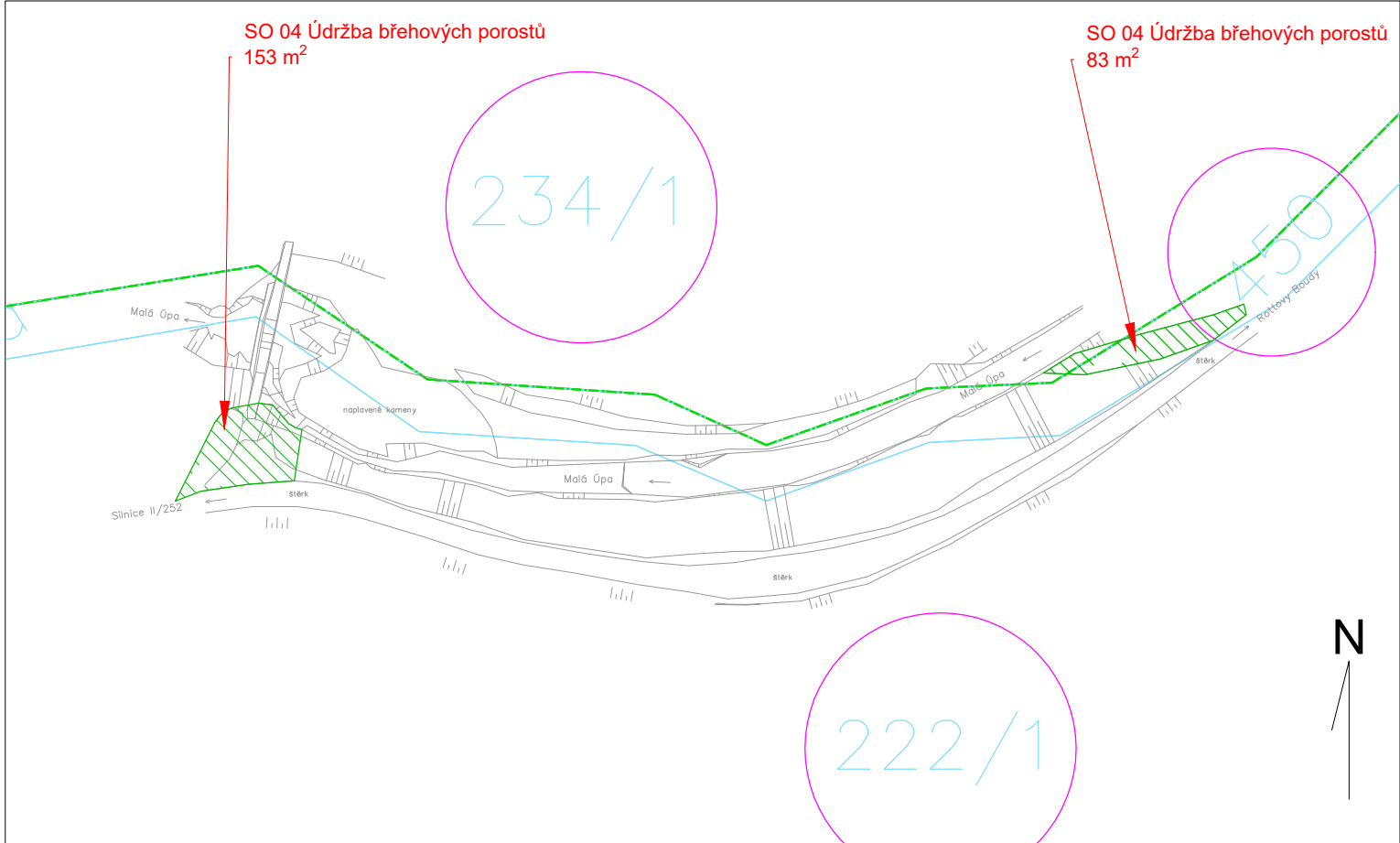


Podrobná situace - ŘKM 8,477-8,925




- LEGENDA
- Hranice katastrálních území
 - Hranice pozemku dle KN
 - Geodetický záměr terénu (Rossiwal, 2025)
 - 12 Dotčená parcela KN
 - Údržba břehových porostů - odstranění náletů do prům. 10 cm

Podrobná situace - ŘKM 7,780-7,923



k. ú.	parcels KN	area of parcel	LV	Owner	Address
Horní Malá Úpa	535	13233	92	Povodí Labe, státní podnik	Víta Nejedlého 951/8, Slezské Předměstí, 50003 Hradec Králové
Dolní Malá Úpa	450	30023	30023		
Horní Malá Úpa	15/1	1710	408	Správa Krkonošského národního parku	Dobrovského 3, 54301 Vrchlabí
	22	9104			
	234/1	675370			
Dolní Malá Úpa	222/1	688165			

3		
2		
1		
0		
REV.	DATUM	POPIs

STAVEBNÍK (OBJEDNATEL): Povodí Labe, státní podnik Víta Nejedlého 951/8, Slezské Předměstí				
ZPRACOVATEL DOKUMENTACE: Vodohospodářský rozvoj a výstavba a.s. Nábřeží 90/4, 150 00 Praha 5				
ZPRACOVATEL PŘÍLOHY: ING. M. HOLEČEK ING. V. DVOŘÁK	ODPOVĚDNÝ PROJEKTANT: ING. M. HOLEČEK	HLAVNÍ PROJEKTANT: ING. L. PĚKNÝ	VEDOUcí PROJEKT. TÝMU: ING. M. LEXA	
NÁZEV ZÁMĚRU: Úpa, Malá Úpa, odstranění povodňových škod č. akce 119251011, název akce Malá Úpa, Malá Úpa, obnova koryta v ř.km 7,750 - 8,900				STUPEŇ: STUPEN
				SOUBOR: MaláÚpa_Export.dwg
				KRAJ: KRÁLOVÉHRADECKÝ DATUM: 06/2025
				K.Ú.: Horní Malá Úpa, Dolní Malá Úpa ZAKÁZKA: 6223/006
NÁZEV ČÁSTI: VÝKRESOVÁ ČÁST				FORMÁT: 3xA4 PARÉ:
				MĚŘÍTKO: 1:1000
NÁZEV PŘÍLOHY: SITUACE ODSTRANĚNÍ NÁLETŮ				PŘÍLOHA ČÍSLO: C.3.

Tato dokumentace včetně všech příloh (s výjimkou dat poskytnutých objednatelem) je duševním vlastnictvím akciové společnosti Vodohospodářský rozvoj a výstavba a.s. Objednatel této dokumentace je oprávněn ji využít k účelům vyplývajícím z uzavřené smlouvy bez jakéhokoliv omezení. Jiné osoby (jak fyzické, tak právnické) nejsou bez předchozího výslovného souhlasu objednatele oprávněny tuto dokumentaci ani její části jakkoli využívat, kopírovat (ani jiným způsobem rozmnožovat) nebo zpřístupnit dalším osobám.