

[illegible]

SITUACE LIST 3 (SEVER)

SO 02 ODSTRANĚNÍ A MANIPULACE S PODOVŇOVÝMI NÁNOSY

- PŘI PRAVÉM BŘEHU A STŘEDU TOKU TĚŽBA
- PŘI LEVÉM BŘEHU ZÁSYP PODOVŇOVÝCH VÝMOLŮ
- PŘI PB NAD MOSTEM PRÍSYP

- ZOHLEDNIT MITIGAČNÍ NÁVRHY BIOL. DOZORU / KRNAP

(TĚŽBA OD BŘEHŮ KE STŘEDU (MAXIMALIZOVAT TĚŽBU NA SUCHU), PONECHAT OSTRŮVKY (JEDNOTKY m2))

AKM 66.8

318

66.8

66.7

10

15

40.00

20.00

60.00

80.00

60.00

40.00

20.00

SITUACE LIST 2 (STŘED)

(TĚŽBA OD BŘEHŮ KE STŘEDU (MAXIMALIZOVAT TĚŽBU NA SUCHU), PONECHAT OSTRŮVKY (JEDNOTKY m²))

KRÍŽENÍ S NADZEMNÍMI SÍTĚMI
(K NEMOVIOTESTEM NA PB), ZEJM.
"NÁVODNÍ" KABEL NÍŽKA
POJEZDNÁ VÝŠKA
- SO 05 - PROVEŠT OCHRANNÁ
OPATŘENÍ (NAPŘ. DOČASNÉ
ZVÝŠIT VÝŠKU, PO DOHODĚ S
VLASTNÍKY OBJEKTŮ

MOŽNÉ PLOCHY ZAŘÍZENÍ STAVENISTE
A MEZIDEPONIE
- MÝČENÍ NÁLETŮ V NEZBYTNÉM
ROZSAHU
(VYHNOUT SE VZROSTLÉMU STROMU)
- PROJEDNAT S OBČI

**SO 02 ODSTRANĚNÍ A MANIPULACE S
POVODŇOVÝMI NÁNOSY**

- PŘI PRÁVÉM BŘEHU A STŘEDU TOKU TĚŽBA
- PŘI LEVÉM BŘEHU ZÁSYP POVODŇOVÝCH
VYMOLŮ
- PŘI PB NAD MOSTEM PŘÍSYP
- ZOHLÉDNI MITIGAČNÍ NÁVRHY BIOL. DOZORU /
KRNP

(TĚŽBA OD BŘEHŮ KE STŘEDU (MAXIMALIZOVAT TĚŽBU NA SUCHU), PONECHAT OSTRŮVKY (JEDNOTKY m²))

k. ú.	parcelská KN	výměra parcely [m2]	LV	Vlastník	Adresa	Využití pozemku v rámci stavby			
						Přístup	VH úpravy v toku (manipulace se sedimentem)	Oprava jezu	Dočasné (ZS, MD, mýcení, jímka)
Temný Důl	306/5	7 931	609	Povodí Labe, státní podnik	Vita Nejedlého 951/8, Slezské Předměstí, 50003 Hradec Králové	ANO	NE	ANO	ANO
Temný Důl	st. 151	194			ANO	NE	ANO	ANO	
Temný Důl	306/2	25 003			ANO	ANO	NE	ANO	
Temný Důl	319	1 805	10001	OBEC HORNÍ MARŠOV	Bertholdovo náměstí 102, 54226 Horní Maršov	ANO	NE	NE	ANO
Temný Důl	335/1	6 859	324	Královéhradecký kraj - Správa silnic Královéhradecké ho kraje	Na Okrouhliku 1371/30, Pražské Předměstí, 50002 Hradec Králové	ANO	NE	NE	NE
Velká Úpa I.	st. 300	51	898	Povodí Labe, státní podnik	Vita Nejedlého 951/8, Slezské Předměstí, 50003 Hradec Králové	ANO	NE	ANO	NE
Velká Úpa I.	403/1	3 276 239	818	Správa Krkonošského národního parku	Dobrovského 3, 54301 Vrchlabí	ANO	NE	NE	NE

LEGENDA - STÁV. TECHNICKÁ INFRASTRUKTURA

POVRCH (TERÉN, K-CE) DLE GZ OZ 05/2025

VÝŠKOPIS (GZ 02/25)

POVRCH (TERÉN, K-CE) DLE GZ OZ 05/2025

POVRCH (TERÉN, K-CE) DLE GZ PASPORTU 2013

NÁVRH

NÁVRH - DOČASNÝ PŘÍJEZD, MANIPULAČNÍ PLOCHY

NÁVRH - DOČASNÝ JMKOVÁNÍ (BIGBAG)

ADMIN. Ř. KM, PODKLAD PLA

TRASA (=OSA TOKU).

DIGITÁLNÍ STANIČENÍ OD POČÁTKU TRASY VE ZVOLENÉM AKM

STOPA PŘÍČNÉHO ŘEZU

NÁVRH, MANIPULACE S NÁNOŠY - VYPŮL (TĚŽBA)

NÁVRH, MANIPULACE S NÁNOŠY - ZÁSPV (VMOLÚ)

NÁVRH, MANIPULACE S NÁNOŠY - PŘÍSPV (PB NAD MOSTEM)

MOŽNÉ PLOCHY ZAŘÍZENÍ STAVENISŤ (ZZS)

MÝCENÍ KŘOVIN (BUDO-U LI ZDE PLOCHY ZZS)

CETIN, ZAMĚŘENÁ PODZEMNÍ VEDENÍ

CETIN, NEZAMĚŘENÁ PODZEMNÍ VEDENÍ

CETIN, NAZEMNÍ VEDENÍ

ČEZ DISTRIBUCE, NN NAZEMNÍ ZAMĚŘENÉ

ČEZ DISTRIBUCE, VN NAZEMNÍ

VAK TRUTNOV, VODOVOD PITNÝ

OCHRANĚ PÁSMA STÍBY DLE PLATNÉ LEGISLATIVY JE NUTNÉ RESPEKTOVAT, V RÁMCÍ STAVEB NEDOOCHAŤ K VYZNAMNĚJŠIM STŘETŮM, JEDNÁ SE O OBNOUVU STAVAJÍCÍCH VODNÍHO DILA

STÁVAJÍCÍ OCHRANNÁ PÁSMA - TECHNICKÁ INFRASTRUKTURA

- Silové podzemní kabely do 110 resp. nad 110kV (zákon č.458/2006 Sb., §46):
 - 1 m resp. 3 m na obě strany od krajních kabelů)
- Silové napětí kabelů nad 1 kV a do 35 kV:
 - pro vodiče bez izolace 7 m
 - pro vodiče s izolací zaskládaní 2 m
 - pro zaskládané kabelová vedení 1 m
- Silové napětí kabelů nad 35 kV a do 110 kV:
 - pro vodiče bez izolace 12 m
 - pro vodiče s izolací zaskládaní 6 m
- Silové napětí kabelů nad 110 do 220 kV: 15 m
- Silové napětí kabelů nad 220 do 400 kV: 20 m
- Silové napětí kabelů nad 400 kV: 30 m

Plynárnační zařízení (zákon 458/2006 Sb., §68, odst. 2), vybrané:



- do 4 bar v zastavěném území obce 1 m na obě strany od podynsury, vně zastavěné území 2 m
- 4-40 bar 2 m na obě strany
- nad 40 bar 4 m na obě strany
- technologické objekty 4 m od podynsury


Vodovody a kanalizace do resp. DN 500 (zakon 274/2001 Sb., §23, odst. 3):


- 1,5 m od vnějšího lince resp. 2,5 m od vnějšího lince potrubí nebo stoky na kabózu stoupu
- v případě uložení vedení v hloubce větší než 2,5 m podle terénu se velikost ochranného pásma zvyšuje o 1 m, pokud je průměr potrubí větší než 200 mm


- Elektrikařská zařízení (sdělovací zákon, 127/2005 Sb., §102, odst. 2)
 - 0,5 m po stranách krajních vedení (podzemní vedení)
 - stanovní stavění uložení na návrh vlastník (nazemní vedení)


LEGENDA - KATASTR NEMOVITOSTÍ


 HRANICE POZEMKŮ KD KN
 HRANICE KATASTRÁLNÍ


 PARCELNÍ ČÍSLO DLE KN (V NEZMĚNĚNÉ VELIKOSTI DLE dgn ČÚZAK)


 KLASIFIKACE SITUACE:


 3


 2


 1


 1


 1


 1


 1


 1


 1


 1


 1


 1


 1


 1


 1


 1


 1


 1


 1


 1


 1


 1


 1


 1


 1


 1


 1


 1


 1


 1


 1


 1


 1


 1


 1


 1


 1


 1


 1


 1


 1


 1


 1


 1


 1


 1


 1


 1


 1


 1


 1


 1


 1


 1


 1


 1


 1


 1


 1


 1


 1


 1


 1


 1


 1


 1


 1


 1


 1


 1


 1


 1


 1


 1


 1


 1


 1


 1


 1


 1


 1


 1


 1


 1


 1


 1


 1


 1


 1


 1


 1


 1


 1


 1


 1


 1


 1


 1

 1

 1

 1

 1

 1


KLAD LISTŮ SITUACE:

zvýšuje o 1 m, pokud je průměr potrubí větší než 200 mm

- telekomunikační vedení (sítěvací kabely, zákon 127/2005 Sb., §102, odst. 2)
- 0,5 m po obou stranách krajního vedení (podzemní vedení)
- stánový stavební úřad na návrh vlastníka (nadzemní vedení)

Souřadnicový systém S-JTSK, výškový systém Bpv. Katastrální mapa dle ČUZaK (° dgn)

3		
2		
1		
0		
REV.	DATUM	POPS

STAVEBNÍK (VLOUČNATEL): Povodí Labe, státní podnik Vita Nejedlého 951/8, Stazek Předměstí			
ZPRACOVATEL DOKUMENTACE: Vodo hospodářský rozvoj a výstavba a.s. Nabřežní 90/4, 150 00 Praha 5			
ZPRACOVATEL PŘÍLOHY: ING. M. HOLEČEK	ODPOVĚDÝ PROJEKTANT: ING. M. HOLEČEK		
NÁZEV ZÁMĚRU: Úpa, Malá Úpa, odstranění povodňových škod č. akce 119251009, název akce Úpa, Horní Maršov, obnova koryta v ř.km 66,300 - 66,800		STUPEŇ: ZJEDNODUŠENÁ DPS	
NÁZEV ČÁSTI: VÝKRESOVÁ ČÁST		SOUBOR: 41_119251009_Úpa_Horní_Maršov.dwg	
NÁZEV PŘÍLOHY:		KRAJ: KRALOVÉHRADECKÝ	DATUM: 06/2025
SITUACE - TOK		KÚ: Termy Důl , Velká Úpa	ZAKÁZKA: 6223/006
		FORMÁT: A4	PARE:
		MĚŘÍTKO: 1:500	
		PŘÍLOHA ČÍSLO:	D.1.2

Tato dokumentace včetně všech příloh (s výjimkou dat poskytnutých objednatelům) je duševním vlastnictvím akciové společnosti Vodohospodářský rozvoj a výstavba a.s. Objednatel této dokumentace je oprávněn ji využít k účelům vyplývajícím z uzavřené smlouvy bez jakéhokoli omezení. Jiné osoby (jak fyzické, tak právnické) nejsou bez předchozího zápisného souhlasu objednatele oprávněny tuto dokumentaci ani její části jakýmkoli způsobem, kromě toho, jakým bylo poskytnuto, rozšiřovat, kopírovat, ani jiným způsobem rozmnožovat nebo zjišťovat další osobou.