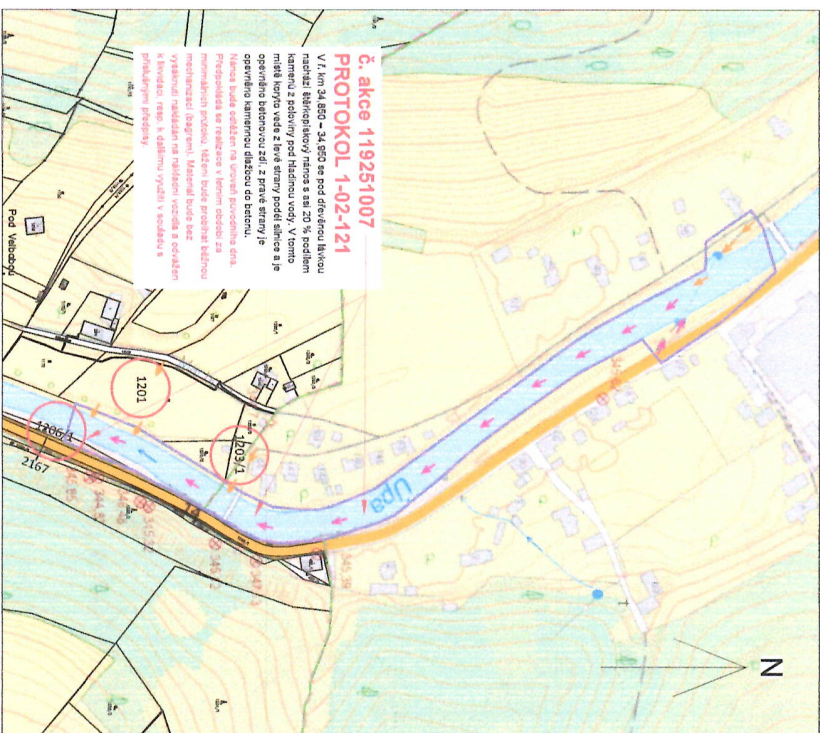
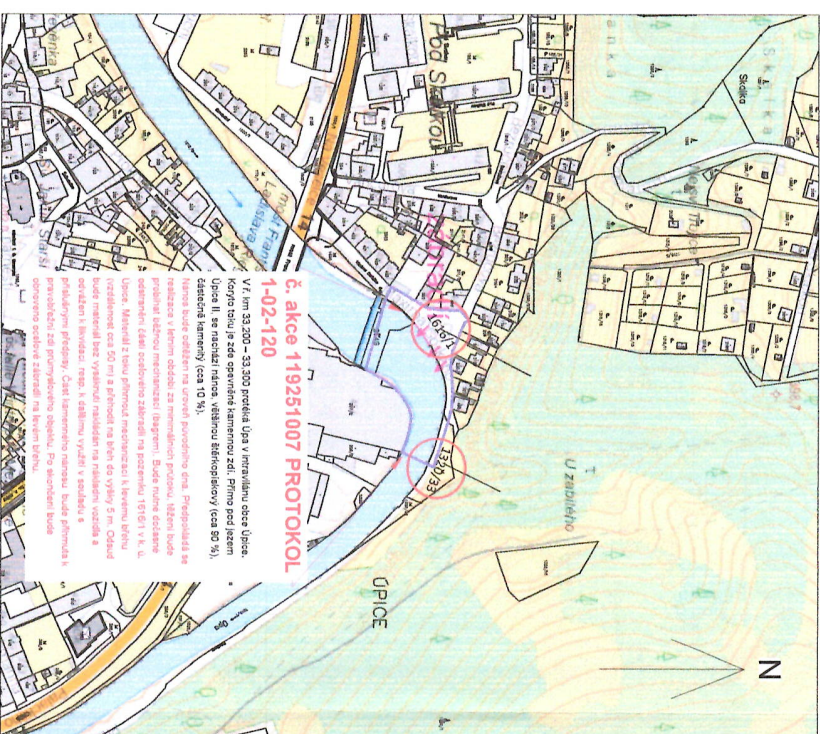


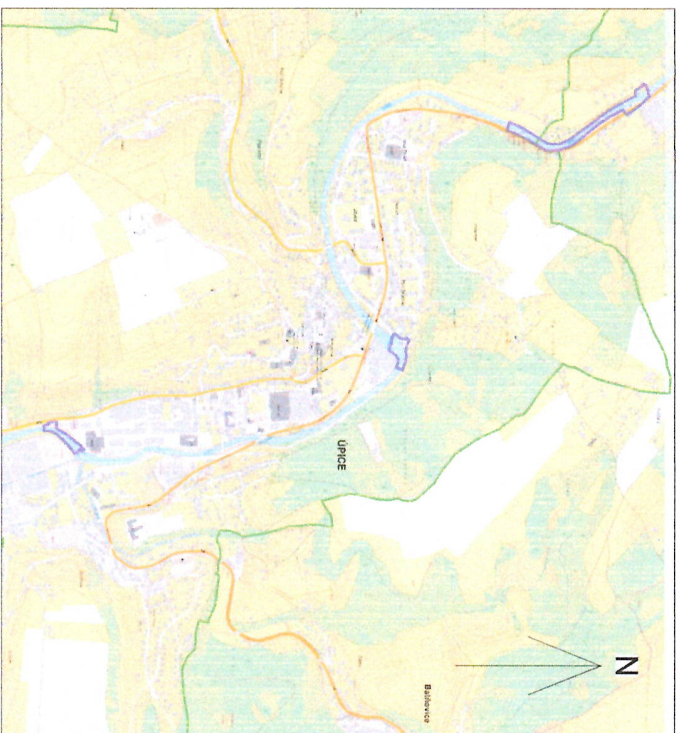
# PŘEHLEDNÁ MAPA 1:5 000 PROTOKOL 1-02-121



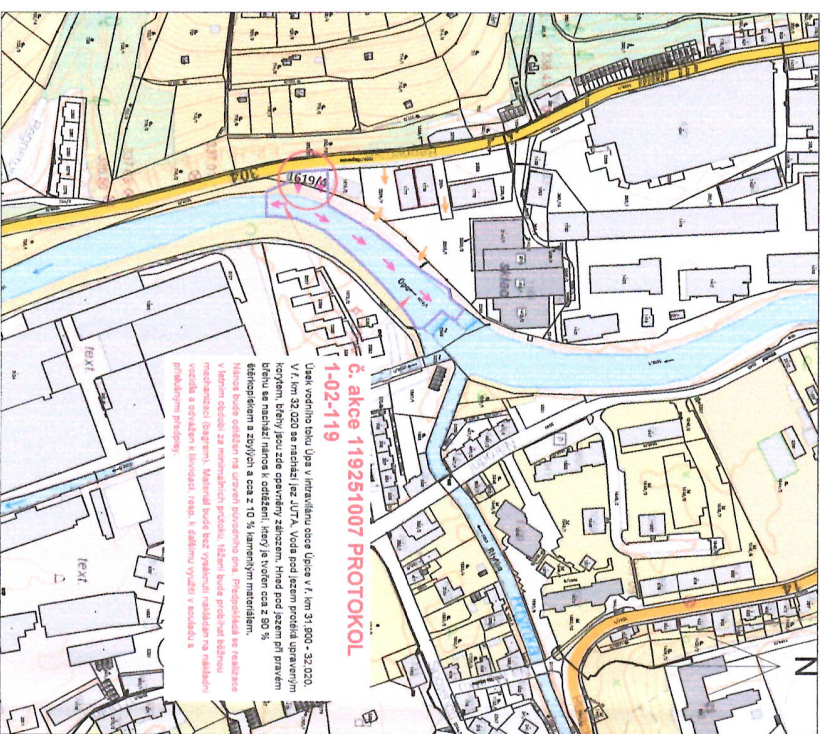
# PŘEHLEDNÁ MAPA 1:5 000 PROTOKOL 1-02-120



PŘEHLEDNÁ MAPA 1:25 000 S VYZNAČENÍM  
ŘEŠENÝCH LOKALIT V K. Ú. ÚPICE



PŘEHLEDNÁ MAPA 1:5 000  
PROTOKOL 1-02-119



## LEGENDA

- |                                  |  |                   |   |
|----------------------------------|--|-------------------|---|
| <p>— —</p> <p>5</p> <p>222/1</p> | <p>Hranice katastrálnich území</p> <p>Pozemková parcela - katastr nemovitostí</p> <p>Dotčená pozemková parcela</p> | <p>↗</p> <p>↘</p> | <p>Plánovaný prístup na stavenišťe</p> <p>Alternatívni prístupová trasa</p> <p>Předpokládaný dočasný zábor stavby</p> |
|----------------------------------|--|-------------------|---|

k. ú.	vyňeňa parcely [m <sup>2</sup> ]	drnŕ pozemku	zpŕsob vyzuŕtŕ	LV	vlastník	Adresa
1616/1	8928	oŕŕŕŕŕ plocha	oŕŕŕŕŕŕ komunikaŕie			Pod
1320/33	789	oŕŕŕŕŕ plocha	zaŕŕŕ	10001	Mŕŕŕŕŕ	Mŕŕŕŕŕŕŕ 624,
1619/4	341	oŕŕŕŕŕŕ plocha	ŕŕŕŕ plocha	Úpŕŕŕ	54222	Úpŕŕŕ
1203/1	202	oŕŕŕŕŕŕ plocha	oŕŕŕŕŕŕ komunikaŕie			Úpŕŕŕ

Investor stavby:

Povodí Labe, státní podnik (Víta Nejedlého 951/8  
Slezské Předměstí, 500 03 Hradec Králové)

Vlastník pozemku:

Město Úpice (Pod Městem 624, 54232 Úpice)

Dotčené parcely K. Ú. Úpice: 1203/1, 1320/33, 1616/1, 1619/4

Vlastník prohlašuje, že má ve svém vlastnictví výše uvedené pozemky a souhlasí s provedením stavebního záměru podle §187, zákona č. 283/2021 Sb. ve znění pozdějších předpisů. Jedná se o opravy povodňových škod a využití pozemků v rámci přístupové trasy. Dotčené pozemky budou po realizaci uvedeny do původního stavu. V rámci záměru nevznikne nová stavba.

Souhlasím s navrhovaným záměrem dle rozsahu situačního výkresu

Dne: ..... 29.7.2024 .....

Poddipis: .....

IČO/Datum narození: 427576

Kontakt (mobil,email): ..... +31 747 904 1000

3		
2		
1		
0		
REV.	DATUM	POPIS

STAVEBNÍK (OBJEDNATEL)

## Povodí Labe, státní podnik

ZPRACOVATEL DOKUMENTACE:	Vodohospodářský rozvoj a výstavba a.s. Nábřeží 90/4, 150 00 Praha 5
ZPRACOVATEL PŘÍLOHY:	ODPOVĚDNÝ PROJEKTANT:
ING. V. DVOŘÁK	ING. M. HOLEČEK
	HLAVNÍ PROJEKTANT:
	ING. L. PĚKNÝ
	VEDOUcí PROJEKT. TÝMU:
	ING. M. LEXA

NÁZEV ZÁMĚRU

Úpa, Malá Úpa, odstranění povodňových škod  
č. akce 119251007 název akce Úpa, Havlovice - Suchovršíce, odstranění námošů v ř.km  
28,500 - 36,200

NÁZEV ČÁSTI:  
Dotčené pozemky

NÁZEV PŘÍLOHY

Situční výkres - dotčené pozemky - K. Ú. Úpice

[illegible]

lato dokumenta veškeré jejího) je výjimkou, kdy poskytnutý objektivitě je dle svého vlastního názoru spolehlivý. Vhodností je rozdílu a vstává za Objektivitě dokumenta a opatření ji vytkl. Je-li výjimečně z uzavření snůby bez jakéhokoli omezení, jiné osoby (ak. fyzické, tak právnické), nejsou bez předběžného souhlasu objektivitě opatření (a jiným způsobem možností) nebo zprůstředkovaných osobám.