

LEGENDA

STAV

- STAVBY A BUDOVY
- MÍSTNÍ KOMUNIKACE - ŽIVIČNÝ POVRCH
- OSA TOKU
- STÁVAJÍCÍ VÝŠKOPIS - GEODETICKÉ ZAMĚŘENÍ
- PLOTY
- DŘEVINY LISTNATÉ / JEHLIČNATÉ

STÁVAJÍCÍ INŽENÝRSKÉ SÍTĚ

- ČEZ DISTRIBUCE VN NADZEMNÍ
- ČEZ DISTRIBUCE NN PODZEMNÍ
- ČEZ DISTRIBUCE NN NADZEMNÍ
- CETIN SDĚLOVACÍ VEDENÍ
- ST. KŘEČANY VO NADZEMNÍ

NÁVRH

- NAVŘENÉ KONSTRUKCE A HRANY TERÉNU
- STABILIZAČNÍ PŘÁH
- OBNOVA VOZOVKY
- OBNOVA PLOTU

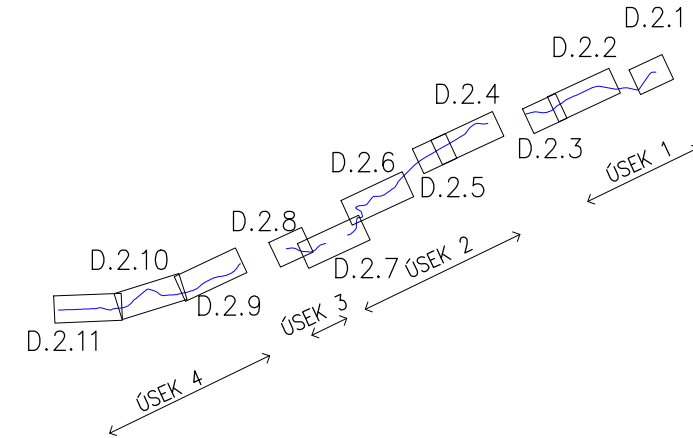
- KÁCENÍ DŘEVIN
- MECHANICKÁ OCHRANA DŘEVIN
- PLOŠNÉ KÁCENÍ






POZNÁMKA:  
SOUŘADNICOVÝ SYSTÉM: S-JTSK VÝŠKOVÝ SYSTÉM BpV

DIGITÁLNÍ PODKLAD KN V MĚŘITKU 1:1000, KATASTRÁLNÍ  
ÚZEMÍ STARÉ KŘEČANY

ZAKRESLENÍ INŽENÝRSKÝCH SÍTÍ JE POUZE ORIENTAČNÍ  
!!! PŘED ZAHÁJENÍM PRACÍ NUTNO OVĚŘIT POLOHU A  
ZPŮSOB PROVÁDĚNÍ V OCHRANNÝCH PÁSMECH INŽ. SÍTÍ  
U JEDNOTLIVÝCH SPRÁVCŮ SÍTÍ.

PODROBNÁ SITUACE - Klad listů



Kreslil ING. MIROSLAV PÁČL 	Navrhl ING. MIROSLAV PÁČL 	Odp. projektant ING. PAVEL MENHARD 	Techn. kontrola ING. JAN CIHLÁŘ 	 VODOHOSPODÁŘSKÝ ROZVOJ A VÝSTAVBA a.s. Nábřeží 4 150 56 Praha 5
Kraj ÚSTECKÝ	Obec STARÉ KŘEČANY			
Investor POVODÍ OHŘE, státní podnik				
REKONSTRUKCE A OPRAVA MANDAVY VE STARÝCH KŘEČANECH – AKTUALIZACE				
PODROBNÁ SITUACE 9				Soubor Mandava STK_situace_2024_11_27.dwg
				Formát 5x44
				Datum 09/2024
				Stupeň DSP/DPS
				Zakázka 465/006
				Měřítko 1: 250
				Č. výkresu D.2.9