



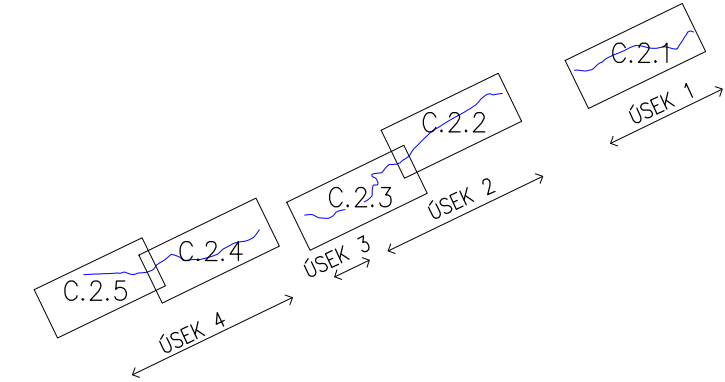



LEGENDA

-  KATASTRÁLNÍ MAPA - ČÍSLA A HRANICE POZEMKŮ
-  NAVRŽENÉ REKONSTRUKCE A OPRAVY OPEVNĚNÍ TOKU  
(trvalý zábor)
-  STÁVAJÍCÍ VÝŠKOPIS - GEODETICKÉ ZAMĚŘENÍ
-  VYTYČOVACÍ BOD

VYTYČOVACÍ SITUACE KLD LISTŮ:



POZNÁMKA:  
SOUŘADNICOVÝ SYSTÉM: S-JTSK  
VÝŠKOVÝ SYSTÉM BpV  
DIGITÁLNÍ PODKLAD KN V MĚŘÍTKU 1:1000,  
KATASTRÁLNÍ ÚZEMÍ CÍSAŘSKÝ

Kreslil ING. MIROSLAV PÄCL 	Navrhl ING. MIROSLAV PÄCL 	Odp. projektant ING. PAVEL MENHARD 	Techn. kontrola ING. JAN CIHLÄŘ 	 VODOHOSPODÄRSKÝ ROZVOJ A VÝSTAVBA a.s. NÄbřeží 4 150 56 Praha 5
Kraj ÚSTECKÝ	Obec STARÉ KŘEČANY			
Investor POVODÍ OHŘE, stÄtní podnik				Soubor C5_VYTYČOVACÍ_SIT_VYKRES.dwg
REKONSTRUKCE A OPRAVA MANDAVY VE STARÝCH KŘEČANECH – AKTUALIZACE				FormÄt 5xA4
				Datum 09/2024
				Stupeň DSP/DPS
				ZakÄzka 465/006
VYTYČOVACÍ SITUÄČNÍ VÝKRES 5				MÄřítko 1: 500
				Ä. vÄkresu C.5.5