

LEGENDA
LEGENDA

STAV

- STAVBY A BUDOVY
- MÍSTNÍ KOMUNIKACE - ŽIVIČNÝ POVRCH
- OSA TOKU
- STÁVAJÍCÍ VÝŠKOPIS - GEODETICKÉ ZAMĚŘENÍ
- PLOTY
- DŘEVINY LISTNATÉ / JEHLIČNATÉ

STÁVAJÍCÍ INŽENÝRSKÉ SÍTĚ

- ČEZ DISTRIBUCE VN NADZEMNÍ
- ČEZ DISTRIBUCE NN PODZEMNÍ
- ČEZ DISTRIBUCE NN NADZEMNÍ
- CETIN SDĚLOVACÍ VEDENÍ
- ST. KŘEČANY VO NADZEMNÍ

NÁVRH

- NAVŘENÉ KONSTRUKCE A HRANY TERÉNU
- STABILIZAČNÍ PRAH
- OBNOVA VOZOVKY
- OBNOVA PLOTU

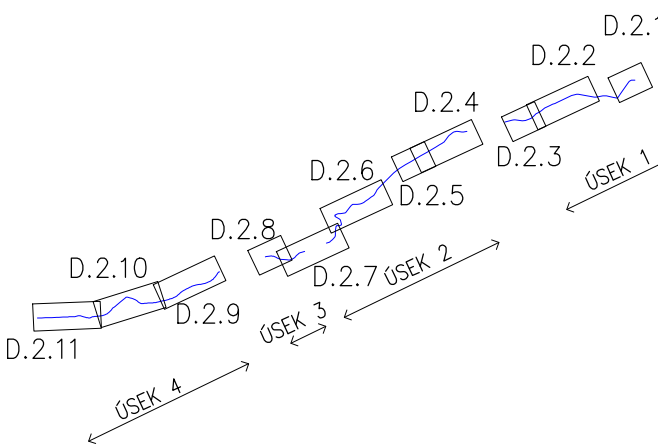
- KÁCENÍ DŘEVIN
- MECHANICKÁ OCHRANA DŘEVIN
- PLOŠNÉ KÁCENÍ






POZNÁMKA:
SOUDRADNICOVÝ SYSTÉM: S-JTSK VÝŠKOVÝ SYSTÉM BpV

DIGITÁLNÍ PODKLAD KN V MĚŘÍTKU 1:1000, KATASTRÁLNÍ
ÚZEMÍ STARÉ KŘEČANY

ZAKRESLENÍ INŽENÝRSKÝCH SÍTÍ JE POUZE ORIENTAČNÍ
!!! PŘED ZAHÁJENÍM PRACÍ NUTNO OVĚŘIT POLOHU A
ZPŮSOB PROVÁDĚNÍ V OCHRANNÝCH PÁSMECH INŽ. SÍTÍ
U JEDNOTLIVÝCH SPRÁVCŮ SÍTÍ.

PODROBNÁ SITUACE - KLASIFIKACE



Kreslil ING. MIROSLAV PÁČL 	Navrhl ING. MIROSLAV PÁČL 	Odp. projektant ING. PAVEL MENHARD 	Techn. kontrola ING. JAN CIHLÁŘ 	 VODOHOSPODÁŘSKÝ ROZVOJ A VÝSTAVBA a.s. Nábrežní 4 150 56 Praha 5
Kraj ÚSTECKÝ	Obec STARÉ KŘEČANY			
Investor POVODÍ OHŘE, státní podnik			Soubor Mandava Stk_situace_2024_11_27.dwg	
REKONSTRUKCE A OPRAVA MANDAVY VE STARÝCH KŘEČANECH – AKTUALIZACE			Formát 5x44	
			Datum 09/2024	
			Stupeň DSP/DPS	
			Zakázka 465/006	
PODROBNÁ SITUACE 7			Měřítko 1: 250	Č. výkresu D.2.7