

Podrobný podélný profil: OSA-1 M 1:1000/100
Rozsah: km 73,16300 - km 73,43000

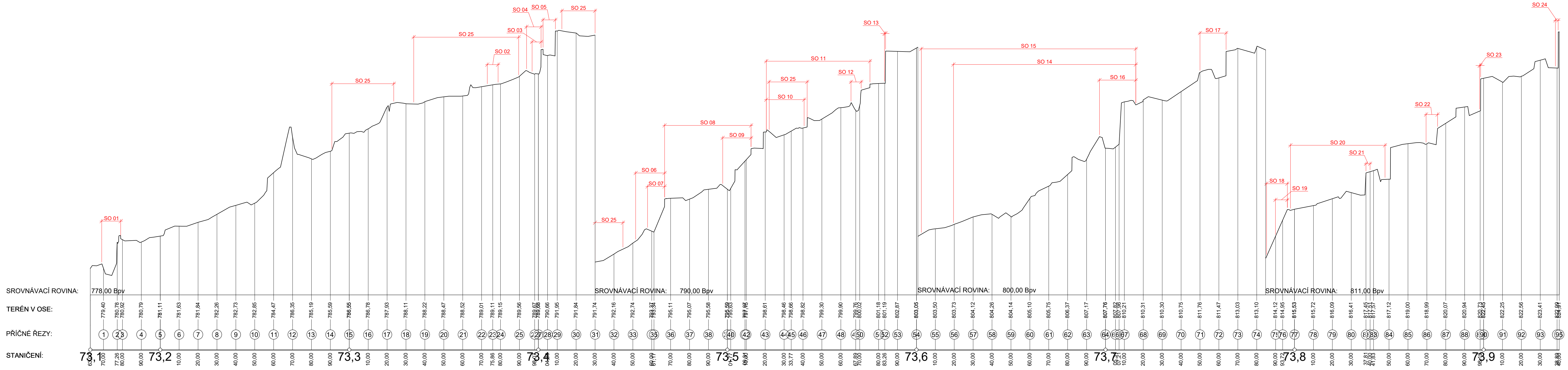
Podrobný podélný profil: OSA-1 M 1:1000/100
Rozsah: km 73,43000 - km 73,60076

Podrobný podélný profil: OSA-1 M 1:1000/100
Rozsah: km 73,60076 - km 73,78473



Podrobný podélný profil: OSA-1 M 1:1000/100
Rozsah: km 73,78473 - km 73,94000

KRAJ:
KATASTRÁLNÍ ÚZEMÍ:
DRUH POZEMKŮ:

KRÁLOVEHRADECKÝ
PEC POD SNĚŽKOU
VODNÍ PLOCHA (VODNÍ TOK)



3		
2		
1		
0		
REV.	DATUM	POPIS

STAVEBNÍK (OBJEDNATEL): Povodí Labe, státní podnik Vita Nejedlého 951/8, Slezské Předměstí						
ZPRACOVATEL DOKUMENTACE: Vodoohospodářský rozvoj a výstavba a.s. Nábřeží 90/4, 150 00 Praha 5						
ZPRACOVATEL PŘÍLOHY: MGR. M. KRÁL	ODPOVĚDNÝ PROJEKTANT: ING. J. LENÍČEK	HLAVNÍ PROJEKTANT: ING. L. PĚKNÝ	VEDOUcí PROJEKT. TÝMU: ING. M. LEXA			
NÁZEV ZAMĚRU: Úpa, Malá Úpa, odstranění povodňových škod č. akce 119251010, název akce Úpa, Pec pod Sněžkou, obnova koryta v ř.km 73,100 - 74,000						
NÁZEV ČÁSTI: VÝKRESOVÁ ČÁST						STUPEŇ: ZJEDNODUŠENÁ DPS
NÁZEV PŘÍLOHY: PODÉLNÝ PROFIL						SOUBOR: 41_119251010_D_OFS_Pjs_09.dwg
				KRAJ: KRÁLOVÉHRADECKÝ	DATUM: 09/2025	
				K.Ú.: Pec pod Sněžkou	ZAKÁZKA: 6223/006	
				FORMÁT: 5xA4	PARE:	
				MĚŘÍTKO: 1:1000/100		
				PŘÍLOHA ČÍSLO:	D.2	

Tato dokumentace včetně všech příloh (s výjimkou dat poskytnutých objednatелеm) je duševním vlastnictvím akciové společnosti Vodohospodářský rozvoj a výstavba a.s. Objednatel této dokumentace je oprávněn ji využít k účelům vyplývajícím z uzavřené smlouvy bez jakékoliv omezení. Jiné osoby (jak fyzické, tak právnické) nejsou bez předchozího výslovného souhlasu objednatele oprávněny tuto dokumentaci ani její části jakkoli využívat, kopírovat ani jiným způsobem rozmnožovat/ nebo zřizovat další osobní dokumenty.