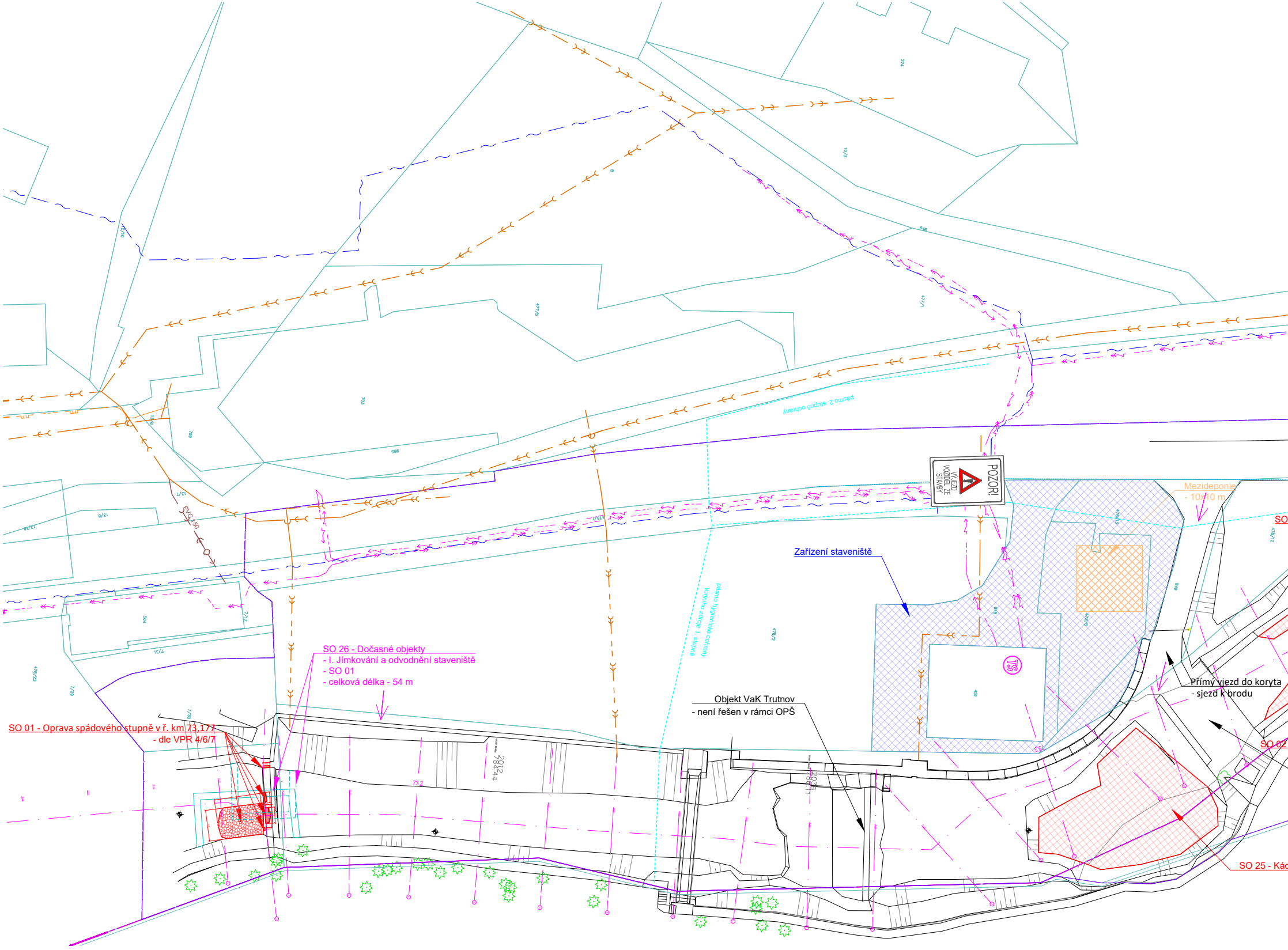
POZOR!
VÝJEZD VOZIDEL ZE STAVBY
Mezideponie
- 10x10 m
SO
Zařízení staveniště
TS
Přímý vjezd do koryta
- sjezd k brodu
Objekt VaK Trutnov
- není řešen v rámci OPŠ
SO 02
SO 25 - Kác
SO 26 - Dočasné objekty
- I. Jímkování a odvodnění staveniště
- SO 01
- celková délka - 54 m
SO 01 - Oprava spádového stupně v ř. km 73,177
- dle VPR 4/6/7
pásmo 2. stupně ochrany
pásmo hygienické ochrany vodního zdroje 1. stupně
PVC 150
73,2
73,3
2012
784.44
224
10/3
846
477/1
477/5
703
709
855
13/7
13/8
13/18
564
7/17
7/31
478/23
7/29
7/30
478/2
478/13
478/5
478/12
848
849
451

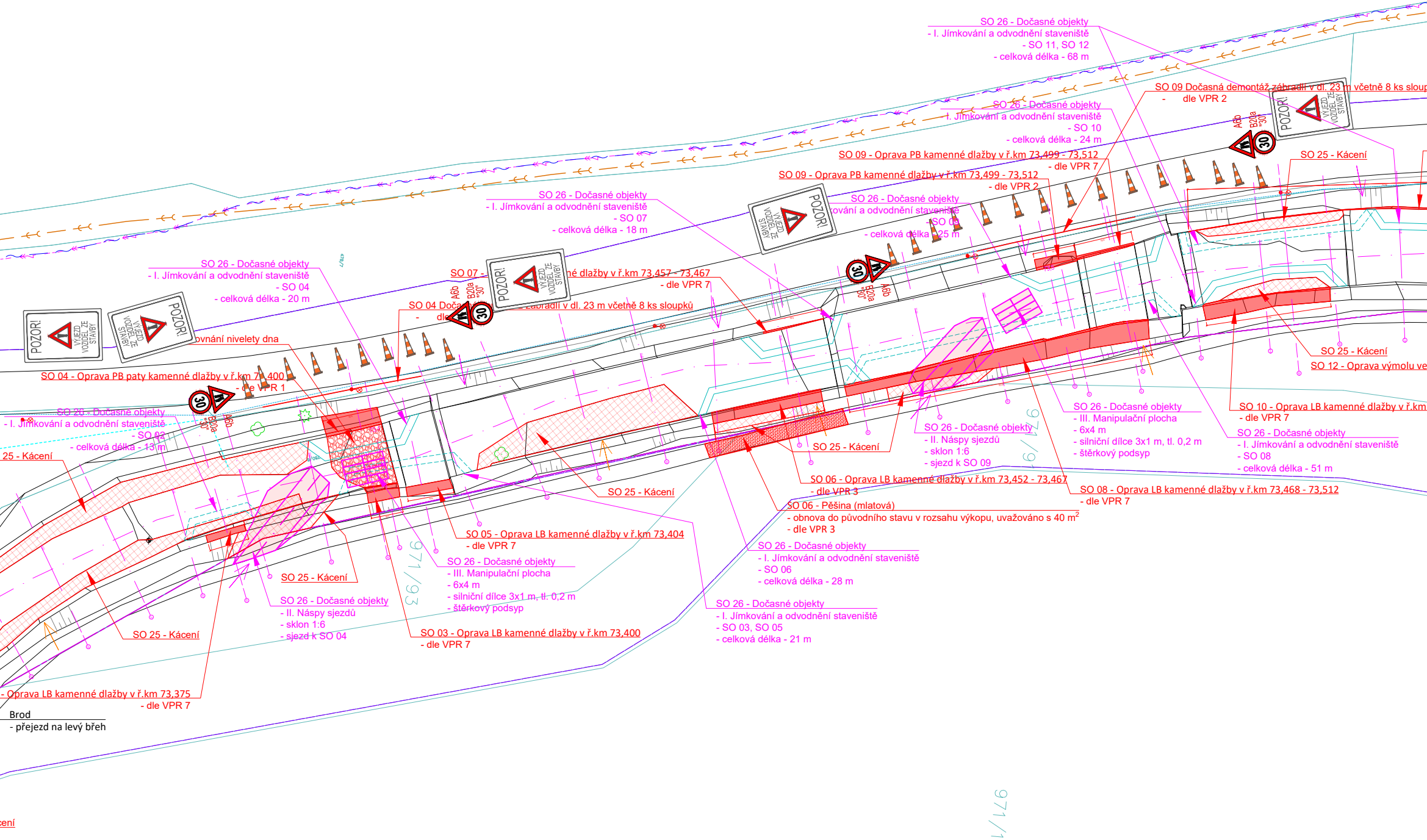
SO 26 - Dočasné objekty
- I. Jímkování a odvodnění staveniště
- SO 11, SO 12
- celková délka - 68 m
SO 09 Dočasná demontáž zábradlí v dl. 23 m včetně 8 ks sloup
- dle VPR 2
SO 26 - Dočasné objekty
- I. Jímkování a odvodnění staveniště
- SO 10
- celková délka - 24 m
SO 09 - Oprava PB kamenné dlažby v ř.km 73,499 - 73,512
- dle VPR 7
SO 09 - Oprava PB kamenné dlažby v ř.km 73,499 - 73,512
- dle VPR 2
SO 26 - Dočasné objekty
ování a odvodnění staveniště
- SO 09
- celková délka - 25 m
SO 25 - Kácení
POZOR!
VÝJEZD VOZIDEL ZE STAVBY
A6b
B20a "30"
30
SO 26 - Dočasné objekty
- I. Jímkování a odvodnění staveniště
- SO 07
- celková délka - 18 m
SO 26 - Dočasné objekty
- I. Jímkování a odvodnění staveniště
- SO 04
- celková délka - 20 m
SO 07 - né dlažby v ř.km 73,457 - 73,467
- dle VPR 7
SO 04 Doča zábradlí v dl. 23 m včetně 8 ks sloupků
- dle
ovnání nivelety dna
SO 04 - Oprava PB paty kamenné dlažby v ř.km 73,400
- dle VPR 1
SO 26 - Dočasné objekty
- I. Jímkování a odvodnění staveniště
- SO 02
- celková délka - 13 m
25 - Kácení
SO 25 - Kácení
SO 12 - Oprava výmolu ve
SO 10 - Oprava LB kamenné dlažby v ř.km
- dle VPR 7
SO 26 - Dočasné objekty
- III. Manipulační plocha
- 6x4 m
- silniční dílce 3x1 m, tl. 0,2 m
- štěrkový podsyp
SO 26 - Dočasné objekty
- II. Násypy sjezdů
- sklon 1:6
- sjezd k SO 09
SO 26 - Dočasné objekty
- I. Jímkování a odvodnění staveniště
- SO 08
- celková délka - 51 m
SO 25 - Kácení
SO 06 - Oprava LB kamenné dlažby v ř.km 73,452 - 73,467
- dle VPR 3
SO 08 - Oprava LB kamenné dlažby v ř.km 73,468 - 73,512
- dle VPR 7
SO 06 - Pěšina (mlatová)
- obnova do původního stavu v rozsahu výkopu, uvažováno s 40 m^2
- dle VPR 3
SO 25 - Kácení
SO 05 - Oprava LB kamenné dlažby v ř.km 73,404
- dle VPR 7
SO 26 - Dočasné objekty
- I. Jímkování a odvodnění staveniště
- SO 06
- celková délka - 28 m
SO 26 - Dočasné objekty
- III. Manipulační plocha
- 6x4 m
- silniční dílce 3x1 m, tl. 0,2 m
- štěrkový podsyp
SO 25 - Kácení
SO 26 - Dočasné objekty
- II. Násypy sjezdů
- sklon 1:6
- sjezd k SO 04
SO 25 - Kácení
SO 03 - Oprava LB kamenné dlažby v ř.km 73,400
- dle VPR 7
SO 26 - Dočasné objekty
- I. Jímkování a odvodnění staveniště
- SO 03, SO 05
- celková délka - 21 m
- Oprava LB kamenné dlažby v ř.km 73,375
- dle VPR 7
Brod
- přejezd na levý břeh
971/93
971/9
971/1
ení

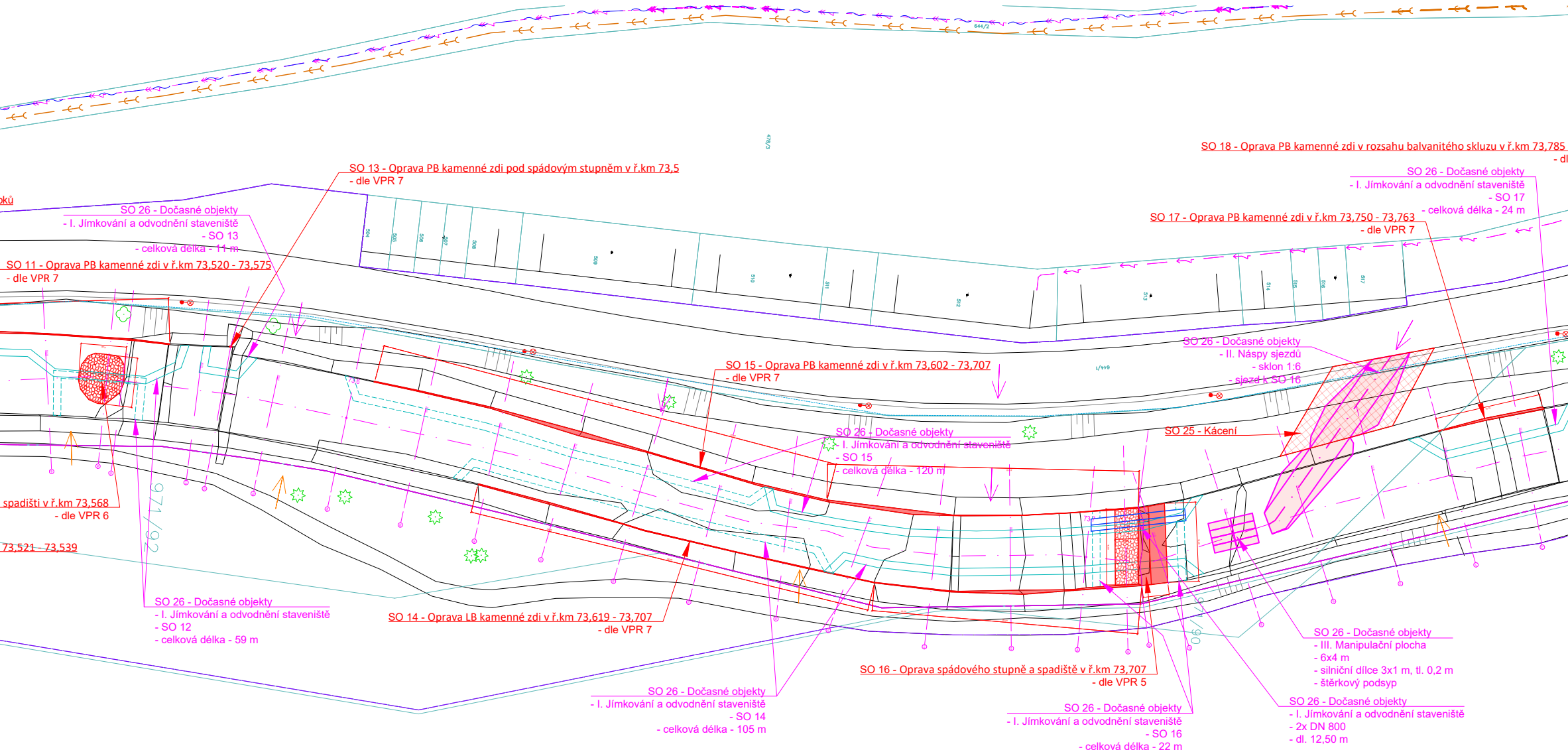
644/2
478/3
SO 18 - Oprava PB kamenné zdi v rozsahu balvanitého skluzu v ř.km 73,785
- dl
SO 26 - Dočasné objekty
- I. Jímkování a odvodnění staveniště
- SO 17
- celková délka - 24 m
SO 17 - Oprava PB kamenné zdi v ř.km 73,750 - 73,763
- dle VPR 7
SO 13 - Oprava PB kamenné zdi pod spádovým stupněm v ř.km 73,5
- dle VPR 7
oků
SO 26 - Dočasné objekty
- I. Jímkování a odvodnění staveniště
- SO 13
- celková délka - 11 m
SO 11 - Oprava PB kamenné zdi v ř.km 73,520 - 73,575
- dle VPR 7
504
505
506
507
508
509
510
511
512
513
514
515
516
517
SO 26 - Dočasné objekty
- II. Náspy sjezdů
- sklon 1:6
- sjezd k SO 16
SO 15 - Oprava PB kamenné zdi v ř.km 73,602 - 73,707
- dle VPR 7
644/1
SO 26 - Dočasné objekty
- I. Jímkování a odvodnění staveniště
- SO 15
- celková délka - 120 m
SO 25 - Kácení
73,5
73,7
spadišti v ř.km 73,568
- dle VPR 6
73,521 - 73,539
971/92
SO 26 - Dočasné objekty
- I. Jímkování a odvodnění staveniště
- SO 12
- celková délka - 59 m
SO 14 - Oprava LB kamenné zdi v ř.km 73,619 - 73,707
- dle VPR 7
971/90
SO 26 - Dočasné objekty
- III. Manipulační plocha
- 6x4 m
- silniční dílce 3x1 m, tl. 0,2 m
- štěrkový podsyp
SO 16 - Oprava spádového stupně a spadiště v ř.km 73,707
- dle VPR 5
SO 26 - Dočasné objekty
- I. Jímkování a odvodnění staveniště
- SO 14
- celková délka - 105 m
SO 26 - Dočasné objekty
- I. Jímkování a odvodnění staveniště
- 2x DN 800
- dl. 12,50 m
SO 26 - Dočasné objekty
- I. Jímkování a odvodnění staveniště
- SO 16
- celková délka - 22 m

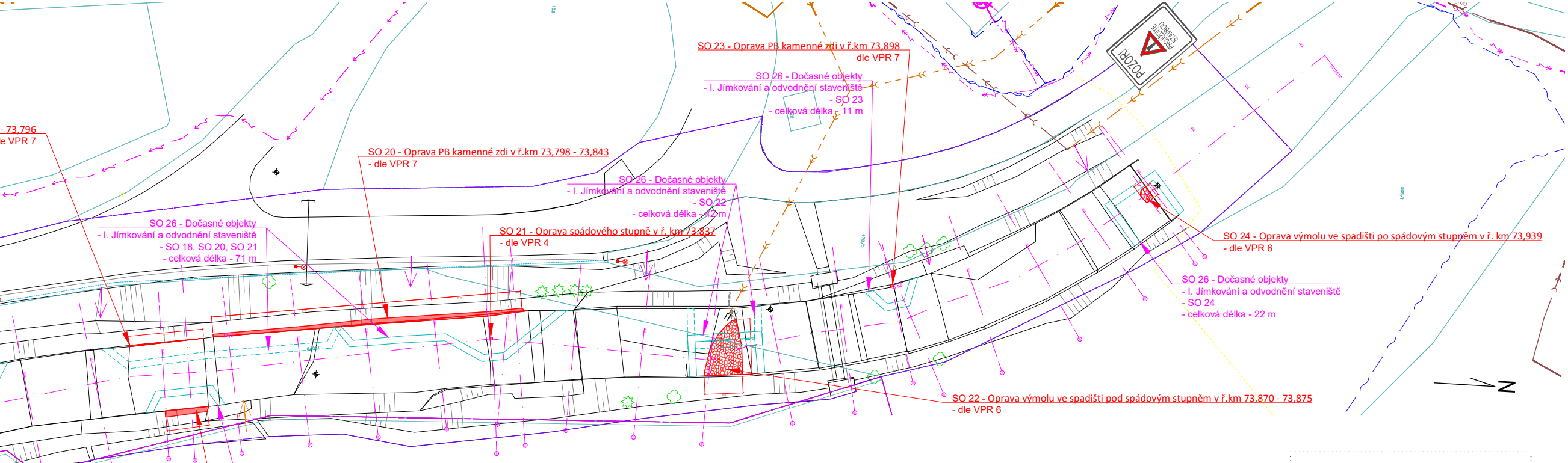
- 73,796
e VPR 7
SO 20 - Oprava PB kamenné zdi v ř.km 73,798 - 73,843
- dle VPR 7
SO 23 - Oprava PB kamenné zdi v ř.km 73,898
dle VPR 7
SO 26 - Dočasné objekty
- I. Jímkování a odvodnění staveniště
- SO 23
- celková délka - 11 m
SO 26 - Dočasné objekty
- I. Jímkování a odvodnění staveniště
- SO 22
- celková délka - 42 m
SO 26 - Dočasné objekty
- I. Jímkování a odvodnění staveniště
- SO 18, SO 20, SO 21
- celková délka - 71 m
SO 21 - Oprava spádového stupně v ř. km 73,837
- dle VPR 4
SO 24 - Oprava výmolu ve spadišti po spádovým stupněm v ř. km 73,939
- dle VPR 6
SO 26 - Dočasné objekty
- I. Jímkování a odvodnění staveniště
- SO 24
- celková délka - 22 m
SO 22 - Oprava výmolu ve spadišti pod spádovým stupněm v ř.km 73,870 - 73,875
- dle VPR 6
POZOR! PROJÍŽDĚJÍ SKIBUSY
N

SO 19 - Oprava LB kamenné zdi v rozsahu
balvanitého skluzu v ř.km 73,790 - 73,796
- dle VPR 7

SO 26 - Dočasné objekty
- I. Jímkování a odvodnění staveniště
- SO 19
- celková délka - 14 m

—	Povrch (terén, k-ce) dle GZ 05/2025
799.41	Výškopis (GZ 2025)
—	Návrh
—	Návrh - dočasný: příjezdy, manipulační plochy
—	Návrh - dočasný: jímkování (BIGBAG)
⑬	Stopa příčného řezu
▨	Odstranění stáv. dlažeb a degr. betonů
▨	Obnova dlažby z LK (dlažba regulační)
▨	Obnova dlažby (dlažba z kvádrů)
▨	Oprava paty zdi

Katastr nemovitostí

—	Hranice KÚ
—	Hranice parcel
817/1	Parcelní čísla dle KN

KÚ Horní Malá Úpa
KÚ Pec pod Sněžkou
KÚ Velká Úpa II.
KÚ Velká Úpa I.

Souřadnicový systém S-JTSK, výškový systém Bpv. Katastrální mapa dle ČUZaK (*.dgn)

3		
2		
1		
0		
REV.	DATUM	POPIS

STAVEBNÍK (OBJEDNATEL):
Povodí Labe, státní podnik
Víta Nejedlého 951/8, Slezské Předměstí

ZPRACOVATEL DOKUMENTACE: Vodohospodářský rozvoj a výstavba a.s. Nábřežní 90/4, 150 00 Praha 5

ZPRACOVATEL PŘÍLOHY:	ODPOVĚDNÝ PROJEKTANT:	HLAVNÍ PROJEKTANT:	VEDOUCÍ PROJEKT. TÝMU:
MGR. M. KRÁL	ING. J. LENÍČEK	ING. L. PĚKNÝ	ING. M. LEXA

VRV

NÁZEV ZÁMĚRU:
Úpa, Malá Úpa, odstranění povodňových škod
č. akce 119251010, název akce Úpa, Pec pod Sněžkou, obnova koryta v ř.km 73,100 - 74,000

NÁZEV ČÁSTI:
VÝKRESOVÁ ČÁST

NÁZEV PŘÍLOHY:
SITUACE DIO

STUPEŇ: ZJEDNODUŠENÁ DPS
SOUBOR: 44_119251010_D_OPS_PpS_10.dwg
KRAJ: KRÁLOVÉHRADECKÝ
DATUM: 09/2025
K.Ú.: Pec pod Sněžkou
ZAKÁZKA: 6223/006
FORMÁT: 7xA4
PARÉ:
MĚŘÍTKO: 1:500
PŘÍLOHA ČÍSLO: D.5.

Tato dokumentace včetně všech příloh (s výjimkou dat poskytnutých objednatelem) je duševním vlastnictvím akciové společnost Vodohospodářský rozvoj a výstavba a.s.Objednatel této dokumentace je oprávněn ji využít k účelům vyplývajícím z uzavřené smlouvy bez jakéhokoliv omezení. Jiné osoby (jak fyzické, tak právnické) nejsou bez předchozího výslovného souhlasu objednatele oprávněny tuto dokumentaci ani její části jakkoli využívat, kopírovat (ani jiným způsobem rozmnožovat) nebo zpřístupnit dalším osobám.