

## Dodatek č. 2

ke smlouvě o dílo č. objednatele 839-2012-130728, č. zhotovitele: 22/2011 ze dne 11.5.2012  
(dále jen „smlouva“) a Dodatku č.1 ze dne 28.8.2013

spočívající ve vypracování návrhu **Komplexní pozemkové úpravy s upřesněním nebo rekonstrukcí přídelů v katastrálním území Úherce u Nýřan** (dále jen „KoPÚ“) včetně nezbytných geodetických prací v třídě přesnosti určené pro obnovu katastrálního operátu novým mapováním – kód kvality je dán přesností měření a vyhotovení veškeré dokumentace pro zavedení výsledků KoPÚ do katastru nemovitostí a jako nezbytný podklad pro územní plánování, uzavřené mezi

### **Smluvní strany:**

Objednatel: **Státní pozemkový úřad**  
**Krajský pozemkový úřad pro Plzeňský kraj**  
Sídlo: **Náměstí Generála Píky 8, 326 00 Plzeň**  
Zastoupený: **Ing. Jiřím Papežem, ředitelem**  
IČ: **01312774**

Konečný objednatel: **Krajský pozemkový úřad pro Plzeňský kraj**  
**Pobočka Plzeň**  
Sídlo: **Nerudova 35, 301 00 Plzeň**  
Zastoupený: **Ing. Václavem Baněčkem, pověřeným vedením pobočky**  
Bankovní spojení: **Česká národní banka**  
Číslo účtu: **3723001/0710**

/ dále jen objednatel /

Zhotovitel: **Sdružení Ing. Václav Kellner – zeměměřičská, projektová,**  
**inženýrská kancelář a TRAVAL s.r.o.**  
sídlo: **Kolová 149, 362 14/ Čechova 395/59, České Budějovice, 370 01**  
IČ: **11393807/26085518**  
DIČ: **CZ500304061/CZ26085518**  
Zastoupený: **Ing. Václavem Kellnerem, reprezentantem sdružení**

/ dále jen zhotovitel /

### ***se dohodly v souladu s ust. čl. XI bodu 4/ smlouvy o dílo takto:***

- z důvodu rozšíření obvodu **KoPÚ Úherce u Nýřan:**
  1. o 30 ha /zvýšení počtu měrných jednotek (ha) ze 459 na 489/ a
  2. o 50MJ / zvýšení počtu MJ ( 100 bm ) z 214 na 264 /

se upravují ceny a nově stanovují termíny pracovních úkonů takto:

- u pracovního úkonu 1.1. a 1.3. se stanovuje cena za navýšených 30 ha a termín plnění se mění následujícím způsobem:

Pracovní úkon	Cena v Kč bez DPH	Termín plnění
1.1.	6 000,-	30.9.2014
1.3.	15 000,-	30.9.2014

- u pracovního úkonu 1.2. se stanovuje cena za navýšených 15 bodů a termín plnění se mění následujícím způsobem:

Pracovní úkon	Cena v Kč bez DPH	Termín plnění
1.2.	3 750,-	30.9.2014

- u pracovního úkonu 1.4. a 1.5. se stanovuje cena za navýšených 50 MJ a termín plnění se mění následujícím způsobem

Pracovní úkon	Cena v Kč bez DPH	Termín plnění
1.4.– 1.5.	65 000,-	30.9.2014

- pracovní úkon 1.6. zůstává beze změny
- u pracovního úkonu 1.7. a 1.8. se stanovuje cena za navýšených 17 ha a termín plnění se mění následujícím způsobem:

Pracovní úkon	Cena v Kč bez DPH	Termín plnění
1.7.	850,-	do 2 měsíců od výzvy objednatele
1.8.	1 700,-	do 2 měsíců od výzvy objednatele

- u pracovního úkonu 2.1. - 2.4. se stanovuje cena za navýšených 30 ha a termín plnění se mění následujícím způsobem

Pracovní úkon	Cena v Kč bez DPH	Termín plnění
2.1.– 2.4.	9 000,-	30.9.2014

- u pracovních úkonů 1.9., 2.5., 2.6., 3.1. a 3.2. se stanovuje cena pracovních úkonů včetně dodatečných služeb (celkem 489 ha) a termín plnění se mění následujícím způsobem:

Pracovní úkon	Cena v Kč bez DPH	Termín plnění
1.9.	122 250,-	do 4 měsíců od výzvy objednatele
2.5. -2.6.	261 615,-	do 9 měsíců od výzvy objednatele
3.1.	180 000,-	beze změny
3.2.	122 250,-	beze změny

Nedílnou součástí tohoto dodatku je:

- Příloha č. 1 – Kalkulace dodatečných služeb (víceprací),
- Příloha č. 2 – Aktualizace Přílohy č. 1 smlouvy o dílo po rozšíření obvodu.

### Závěrečná ujednání

1. Ostatní ujednání smlouvy zůstávají beze změn.
2. Tento dodatek je vyhotoven ve 3 stejnopisech, z nichž 2 vyhotovení obdrží objednatel a 1 vyhotovení zhotovitel.

23 -04- 2014

V Plzni dne .....


STÁTNÍ POZEMKOVÝ ÚŘAD  
Krajský pozemkový úřad pro Plzeňský kraj  
Pobočka Plzeň  
Nerudova 35  
301 00 Plzeň

2




Ing. Václav Kellner (1)  
Zeměměřická projektová inženýrská  
kancelář  
IČ: 11393807 DIČ: CZ500304061  
☎ +420 353 505 043 www.kellner.cz  
Sídlo: Kolová 149, 362 14 Kolová

Objednatel:



Ing. Václav Baněček  
pověřený vedením  
Pobočky Plzeň

Zhotovitel:



Ing. Václav Kellner  
reprezentant sdružení


## Kalkulace dodatečných služeb (víceprací) KoPÚ Úherce

Ucelená část, fakturační celek	MJ	Počet MJ na dodatečné práce	Cena za MJ bez DPH v Kč	Cena bez DPH celkem v Kč	Termín ukončení-datum nebo měsíců od výzvy PÚ	Předpokládané datum ukončení při termínu ukončení uváděného v měsících od výzvy PÚ
<b>1. Přípravné práce</b>						
1.1. Vyhodnocení podkladů a rozbor souč. stavu	ha	30	200	6 000	30.9.2014	
1.2. Revize stávajícího bodového pole	bodu	15	250	3 750	30.9.2014	
1.3. Polohopisné zaměření zájmového území	ha	30	500	15 000	30.9.2014	
1.4. Geometrické a polohové určení vnějšího obvodu upravovaného území - vyšetření obvodu upravovaného území včetně ZPMZ, geom.plánů a stabilizace plastovou nebo kamennou značkou	100bm	50	1 300	65 000	30.9.2014	
1.5. Geometrické a polohové určení vnitřního obvodu upravovaného území - vyšetření obvodu upravovaného území včetně ZPMZ, geom.plánů a stabilizace plastovou značkou						
1.6. Zjišťování hranic pozemků neřešených dle §2 zák.	ha	---	---	---	---	
1.7. Zjišťování nesouladů v katastru nemovitostí včetně nároků vlastníků pro upřesnění grafického přídělu	ha	17	50	850	do 2 měsíců od výzvy objednatele	15.11.2015
1.8. Upřesnění grafického přídělového plánu pro vydání rozhodnutí o určení hranic přídělových pozemků	ha	17	100	1 700	do 2 měsíců od výzvy objednatele	15.11.2015
1.9. Dokumentace nároků vlastníků pro vypracování návrhu nového uspořádání pozemků	ha	30	250	7 500	do 4 měsíců od výzvy objednatele	31.3.2015
<b>Přípravné práce celkem (1.1.-1.9.) bez DPH</b>				<b>99 800</b>		
<b>2. Návrhové práce</b>						
2.1. Vypracování plánu společných zařízení (vč. vyjádření orgánů a	ha	30	300	9 000	30.9.2014	
2.2. Výškopisné zaměření zájmového území mimo trvalé porosty						
Výškopisné zaměření zájmového území v trvalých porostech vč. lesních						
2.3. Potřebné podélné a příčné profily společných zařízení pro stanovení plochy záboru půdy, včetně geol. průzkumu						
2.4. Potřebné podélné a příčné profily společných zařízení pro stanovení plochy záboru půdy, včetně geol. průzkumu a nezbytných výpočtů pro vodohospodářskou část plánu společných zařízení						
2.5. Vypracování návrhu nového uspořádání pozemků	ha	30	535	16 050	do 9 měsíců od výzvy objednatele	31.1.2016
2.6. Předložení kompletní dokumentace návrhu KPÚ						
<b>Návrhové práce celkem (2.1.-2.6.) bez DPH</b>				<b>25 050</b>		
<b>3. Vytýčení pozemků podle schváleného návrhu a mapového díla</b>					Termín ukončení - od výzvy zadavatele	
3.2. Zpracování mapového díla včetně DKM a SPI	ha	30	250	7 500	do 110 dnů	31.8.2016
<b>Vytýčení pozemků podle schváleného návrhu a mapové dílo celkem v Kč (3.1.-3.2.) bez DPH</b>				<b>7 500</b>		

Rekapitulace - rozřížení obvodu ( ha + MJ )	
1. Přípravné práce celkem (1.1.-1.9.) bez DPH v Kč	99 800 Kč
2. Návrhové práce celkem (2.1.-2.6.) bez DPH v Kč	25 050 Kč
3. Vytýčení pozemků podle schváleného návrhu a mapové dílo celkem v Kč (3.1.-3.2.) bez DPH	7 500 Kč
<b>Celková cena bez DPH v Kč</b>	<b>132 350 Kč</b>
DPH v Kč	27 794 Kč
<b>Celková cena díla včetně DPH v Kč</b>	<b>160 144 Kč</b>

V Plzni dne 23-04-2014

STÁTNÍ POZEMKOVÝ ÚŘAD  
Krajský pozemkový úřad pro Plzeňský kraj  
Pobočka Plzeň  
Nerudova 35  
301 00 Plzeň



Ing. Václav Kellner (1)  
Zeměměřičská projektová inženýrská kancelář  
IČ: 11393807 DIČ: CZ500304061  
+420 353 505 043 www.kellner.cz  
Sídlo: Kolovná 149, 362 14 Kolová

Ing. Václav Baněček  
Pověřený vedením Pobočky Plzeň

Ing. Václav Kellner  
reprezentant sdružení

## Aktualizace Přílohy č. 1 k SOD po rozšíření obvodu - KoPÚ Úherce


	Ucelená část, fakturační celek	MJ	Počet MJ na dodatečné práce	Cena za MJ bez DPH v Kč	Cena bez DPH celkem v Kč	Termín ukončení-datum nebo měsíců od výzvy PÚ	Předpokládané datum ukončení při termínu ukončení uváděného v měsících od výzvy PÚ
<b>1. Přípravné práce</b>							
1.1.	Vyhodnocení podkladů a rozbor souč. stavu	ha	30	200	6 000	30.9.2014	
1.2.	Revize stávajícího bodového pole	bodů	15	250	3 750	30.9.2014	
1.3.	Polohopisné zaměření zájmového území	ha	30	500	15 000	30.9.2014	
1.4. a)	Geometrické a polohové určení vnějšího obvodu upravovaného území - vyšetření obvodu upravovaného území včetně ZPMZ, geom.plánů a stabilizace plastovou nebo kamennou značkou	100bm	50	1 300	65 000	30.9.2014	
1.5.a)	Geometrické a polohové určení vnitřního obvodu upravovaného území - vyšetření obvodu upravovaného území včetně ZPMZ, geom.plánů a stabilizace plastovou značkou						
1.4.b)	Geometrické a polohové určení vnějšího obvodu upravovaného území - vyšetření obvodu upravovaného území včetně ZPMZ, geom.plánů a stabilizace plastovou nebo kamennou značkou	100bm	39	1 300	50 700	do konce fakturačního celku 2.5.-2.6.	31.1.2016
1.5.b)	Geometrické a polohové určení vnitřního obvodu upravovaného území - vyšetření obvodu upravovaného území včetně ZPMZ, geom.plánů a stabilizace plastovou značkou						
1.6.	Zjišťování hranic pozemků neřešených dle §2 zák.	ha					
1.7.	Zjišťování nesouladů v katastru nemovitostí včetně nároků vlastníků pro upřesnění grafického přídělu	ha	17	50	850	do 2 měsíců od výzvy objednatele	15.11.2015
1.8.	Upřesnění grafického přídělového plánu pro vydání rozhodnutí o určení hranic přídělových pozemků	ha	17	100	1 700	do 2 měsíců od výzvy objednatele	15.11.2015
1.9.	Dokumentace nároků vlastníků pro vypracování návrhu nového uspořádání pozemků	ha	489	250	122 250	do 4 měsíců od výzvy objednatele	31.3.2015
<b>Přípravné práce celkem (1.1.-1.9.) bez DPH</b>					<b>265 250</b>		

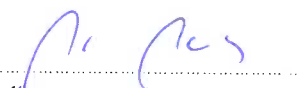
## Aktualizace Přílohy č. 1 k SOD po rozšíření obvodu - KoPÚ Úherce

2. Návrhové práce							
2.1.	Vypracování plánu společných zařízení	ha	30	300	9 000	30.9.2014	
2.2.	Výškopisné zaměření zájmového území mimo trvalé porosty						
	Výškopisné zaměření zájmového území v trvalých porostech vč. lesních						
2.3.	Potřebné podélné a příčné profily společných zařízení pro stanovení plochy záboru půdy, včetně geol. průzkumu						
2.4.	Potřebné podélné a příčné profily společných zařízení pro stanovení plochy záboru půdy, včetně geol. průzkumu a nezbytných výpočtů pro vodohospodářskou část plánu společných zařízení						
2.5.	Vypracování návrhu nového uspořádání pozemků	ha	489	535	261 615	do 9 měsíců od výzvy objednatele	31.1.2016
2.6.	Předložení kompletní dokumentace návrhu KPÚ						
Návrhové práce celkem (2.1.-2.6.) bez DPH					270 615		
3. Vytyčení pozemků podle schváleného návrhu a mapového díla							
						Termín ukončení v měsících od výzvy zadavatele	
3.1.	Vytyčení hranic pozemků dle návrhu KPÚ včetně stabilizace hranic pozemků	ha	120	1500	180 000	do 3 měsíců od výzvy objednatele	15.11.2016
3.2.	Zpracování mapového díla včetně DKM a SPI	ha	489	250	122 250	do 110 dnů od výzvy objednatele	31.8.2016
Vytyčení pozemků podle schváleného návrhu a mapového díla celkem (3.1.-3.2.) bez DPH					302 250		

Rekapitulace - rozřčení obvodu ( ha + MJ )	
1. Přípravné práce celkem (1.1.-1.9.) bez DPH v Kč	265 250 Kč
2. Návrhové práce celkem (2.1.-2.6.) bez DPH v Kč	270 615 Kč
3. Vytyčení pozemků podle schváleného návrhu a mapové dílo celkem v Kč (3.1.-3.2.) bez DPH	302 250 Kč
<b>Celková cena bez DPH v Kč</b>	<b>838 115 Kč</b>
DPH v Kč	176 004 Kč
<b>Celková cena díla včetně DPH v Kč</b>	<b>1 014 119 Kč</b>

V Plzni dne 23-04-2014

  
 Ing. Václav Baněček  
 Pověřený vedením Pobočky Plzeň

  
 Ing. Václav Kellner  
 reprezentant sdružení

**STÁTNÍ POZEMKOVÝ ÚŘAD**  
 Krajský pozemkový úřad pro Plzeňský kraj  
 Pobočka Plzeň  
 Nerudova 35  
 301 00 Plzeň

  
**Ing. Václav Kellner (1)**  
 Zeměměřická projektová inženýrská kancelář  
 IČ: 11393807 DIČ: CZ500304061  
 +420 353 536 043 www.kellner.cz  
 Sídlo: Keřová 149, 362 14 Kolová