


















LEGENDA:

území "A"	
území "B"	
území neřešené podle §2	
území mimo poz.úpravy	
hranice k.ú.	
změna hranice k.ú.	
trvalý zábor 1/16	
stavba 1/16	
silnice, místní kom. stav	
železnice stav	
polní cesty stav	
polní cesty návrh	
hosp.sjzed stav	
mostek, propust návrh	

biokoridor funkční	
biokoridor nefunkční	
biocentrum funkční	
biocentrum nefunkční	
zelesnění návrh	
zatravnění návrh	
přírodní památka	
přírodní park	
VKP	
navržená zeleň (alej, větrolam, IP)	
vrstevnice	
geopark	
sesuvy	
poddolované území	
sesuvné území	
vodní eroze v limitu	
vodní eroze limit překročen	
PEO návrh - příkop	
vodní plochy a toky	
vodní plochy návrh	
HOZ příkop	
revitalizace	
plošná drenáž	
hranice povodí	
Q100	
osa toku	
CHOPAV	
ochranné pásmo vod.zdroje	

telekomunikace	
zařízení ČEZ Distribuce, a.s.	
vodovod	
zařízení RWE Distribuční služby, s.r.o.	
kanalizace	
radioreléový paprsek	
oddělené pozemky	