

LB12505

LB59179

LB12506

3992/1
čp. 362

2076

3992/2

LB12507

3993/1
čp. 745
č. 6a

LB59180

LB12508

U Nisy

park.

U Nisy

Nisa

STATUTÁRNÍ MĚSTO LIBEREC	
Odbor správy veřejného majetku - Oddělení technické správy	
Vyjádření č. <i>SV2015/406</i>	ze dne: <i>7. 12. 2015</i>
Ve výše uvedeném úseku jsou podzemní rozvody VO a SSZ v našem majetku. Nemáme námitek proti realizaci zemních prací při dodržení ČSN 736005 a ostatních závazných předpisů. Zahájení díla ohlášte na tel. číslo: 465 243 882 .	
Nepřímé poskození rozvodů v našem majetku bude účtováno investorem díla.	
Vyjádření platí 1 rok.	
Za správnost vyjádření:	
<i>[Signature]</i>	















požární schodiště

Příloha: Orientační zakres plynárenského zařízení. Tato příloha je nedílnou součástí stanoviska č. 5001089672 ze dne 30.03.2015.

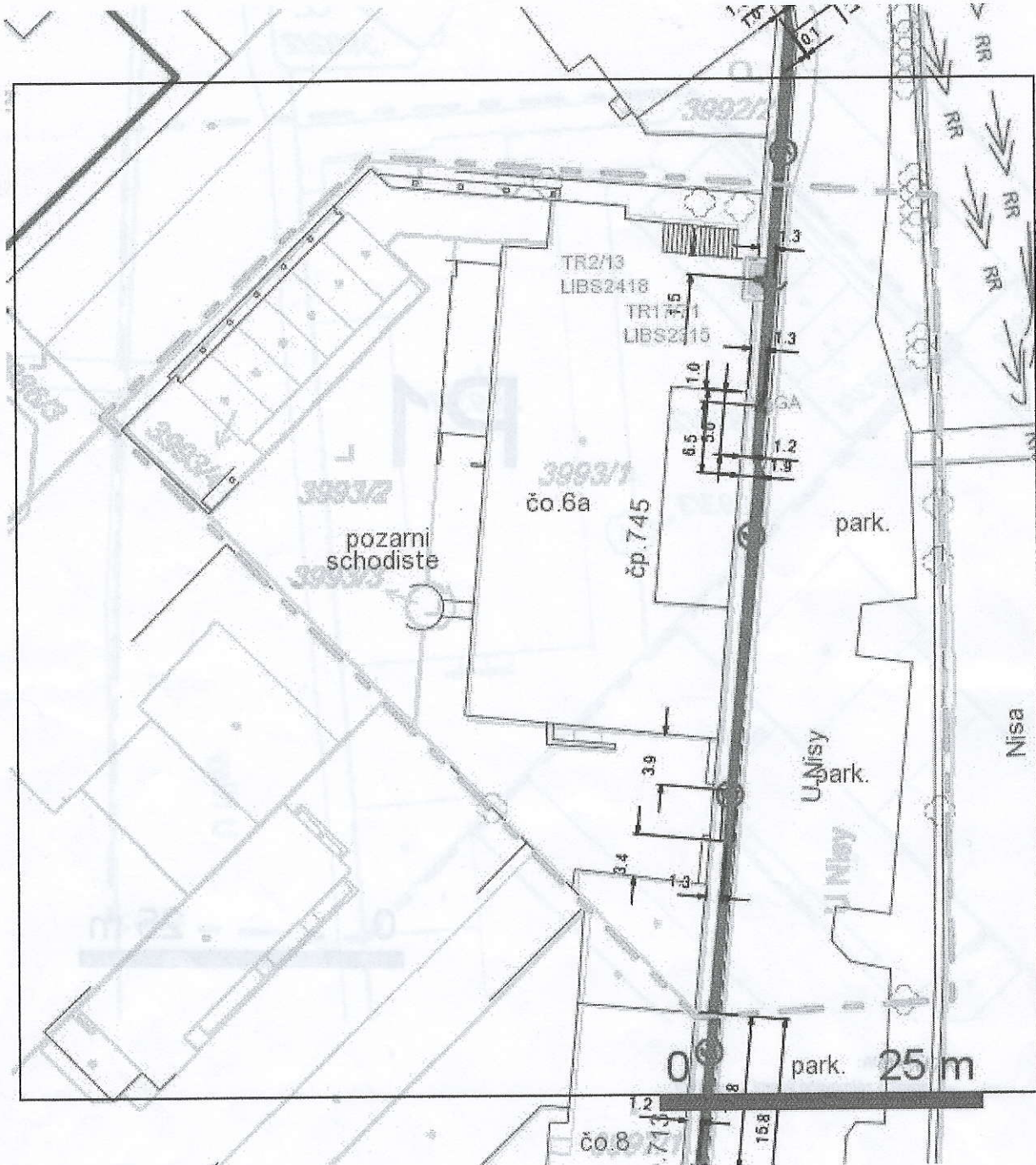
Provozovatel DS: RWE GasNet, s.r.o.; Stavebník: Ing. Josef Kopal, Mydlářská 105/10, 46010 Liberec. K.ú.: Liberec-3993/1,3992/1,5874.



Legenda:

	linie plynovodu
	NTL
	STL
	VTL
	WTL
	nefunkční
	výstavba
	regulační stanice
	ochranné zařízení
	kabel
	elektropřipojka
	kabel protikoroziční ochrany
	anodové uzemnění
	stanice katodové ochrany

SITUAČNÍ VÝKRES - POLYGON 1

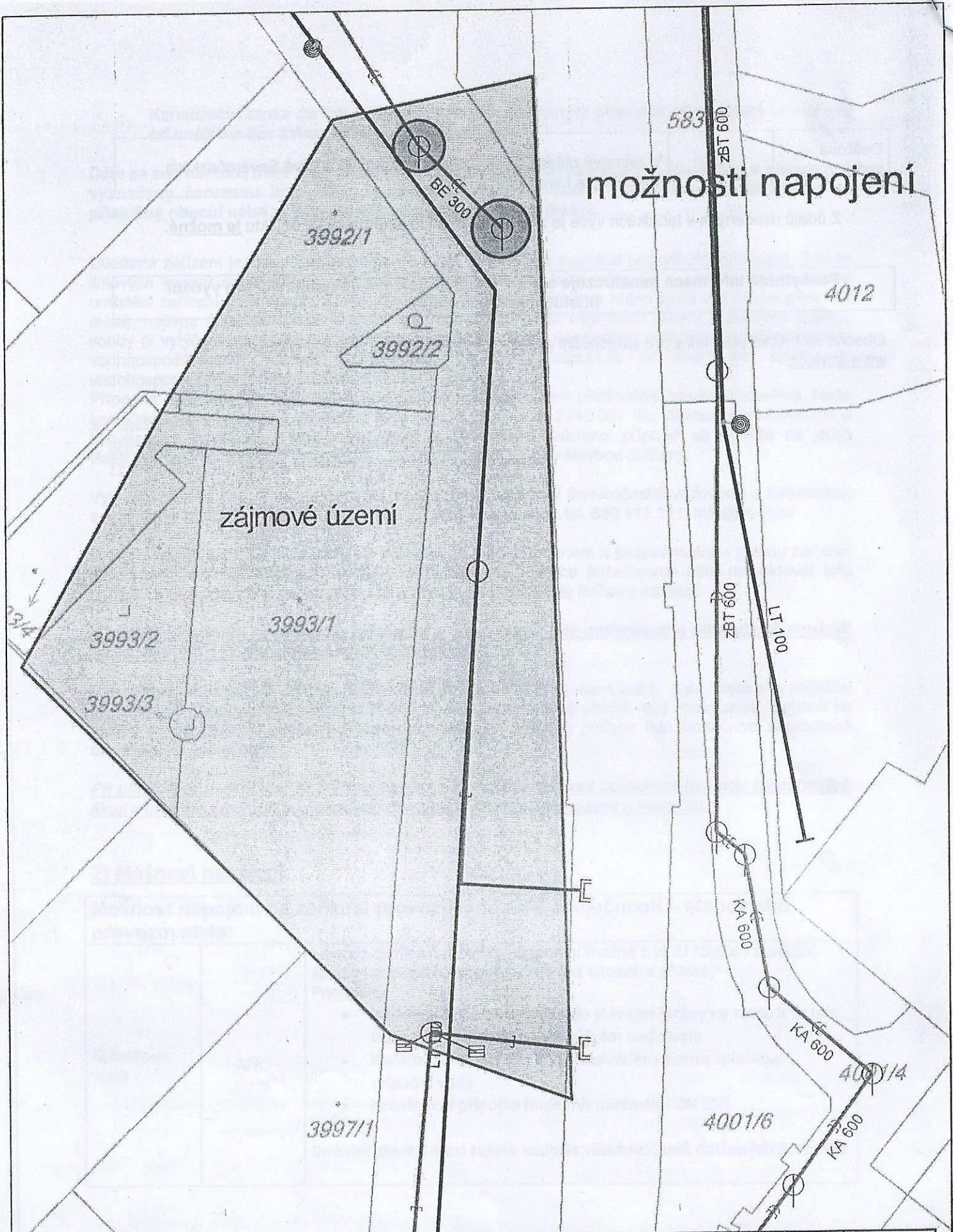


LEGENDA:

- | | | | |
|---------|--|---------|--|
| --- | ..hranice zájmového území k vyjádření | ---○--- | ..nezaměřený průběh optického kabelu, HDPE trubky nebo souběh optického a metalického kabelu |
| ---○--- | ..nn přípojka, území s nn přípojkou O2 | RR→ | ..radiové sítě, ochranné pásmo radiové sítě |
| ---○--- | ..zaměřený průběh metalického kabelu | ---○--- | ..nadzemní sítě |
| ---○--- | ..zaměřený průběh optického kabelu, HDPE trubky nebo souběh optického a metalického kabelu | ---○--- | ..neprovozané sítě |
| ---○--- | ..nezaměřený průběh metalického kabelu | ---○--- | ..podzemní sítě cizí |
| ---○--- | ..nadzemní sítě cizí | ---○--- | ..kolektor, kabelovod |

možnosti napojení

zájmové území



Severočeské vodovody a kanalizace, a.s.
Přítkovská 1689, 415 50 Teplice

Orientační situace je platná pouze
jako příloha k poskytnutí informace č.

O15610024053



LEGENDA

- VODOVOD PRŮH
- VODOVOD ÚROVŇ
- STOKA JEDNOTNÁ
- STOKA SPLAŠKOVÁ
- STOKA DEŠŤOVÁ

3998/2

3997/2

3997/1

4001/6

4001/4

4012

583

3992/1

3992/2

3993/2

3993/1

3993/3

BE 300

ZBT 600

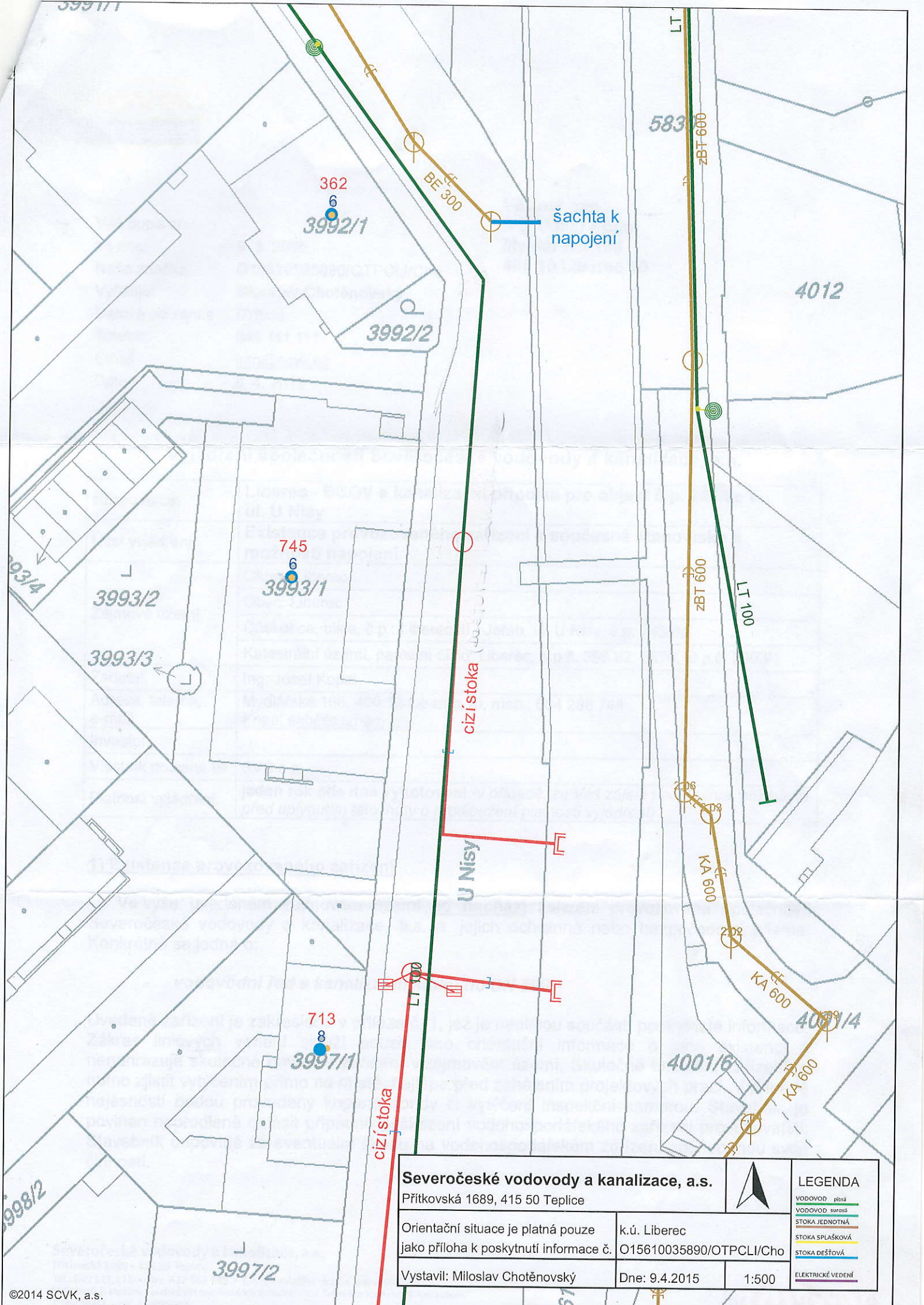
ZBT 600

LT 100

KA 600

KA 600

KA 600



Severočeské vodovody a kanalizace, a.s.

Přítkovská 1689, 415 50 Teplice



LEGENDA

- VODOVOD plněná
- VODOVOD surová
- STOKA JEDNOTNÁ
- STOKA SPLAŠKOVÁ
- STOKA DEŠŤOVÁ
- ELEKTRICKÉ VEDENÍ


Orientační situace je platná pouze jako příloha k poskytnutí informace č.

k.ú. Liberec
O15610035890/OTPCLI/Cho

Vystavil: Milošlav Chotěnovský

Dne: 9.4.2015

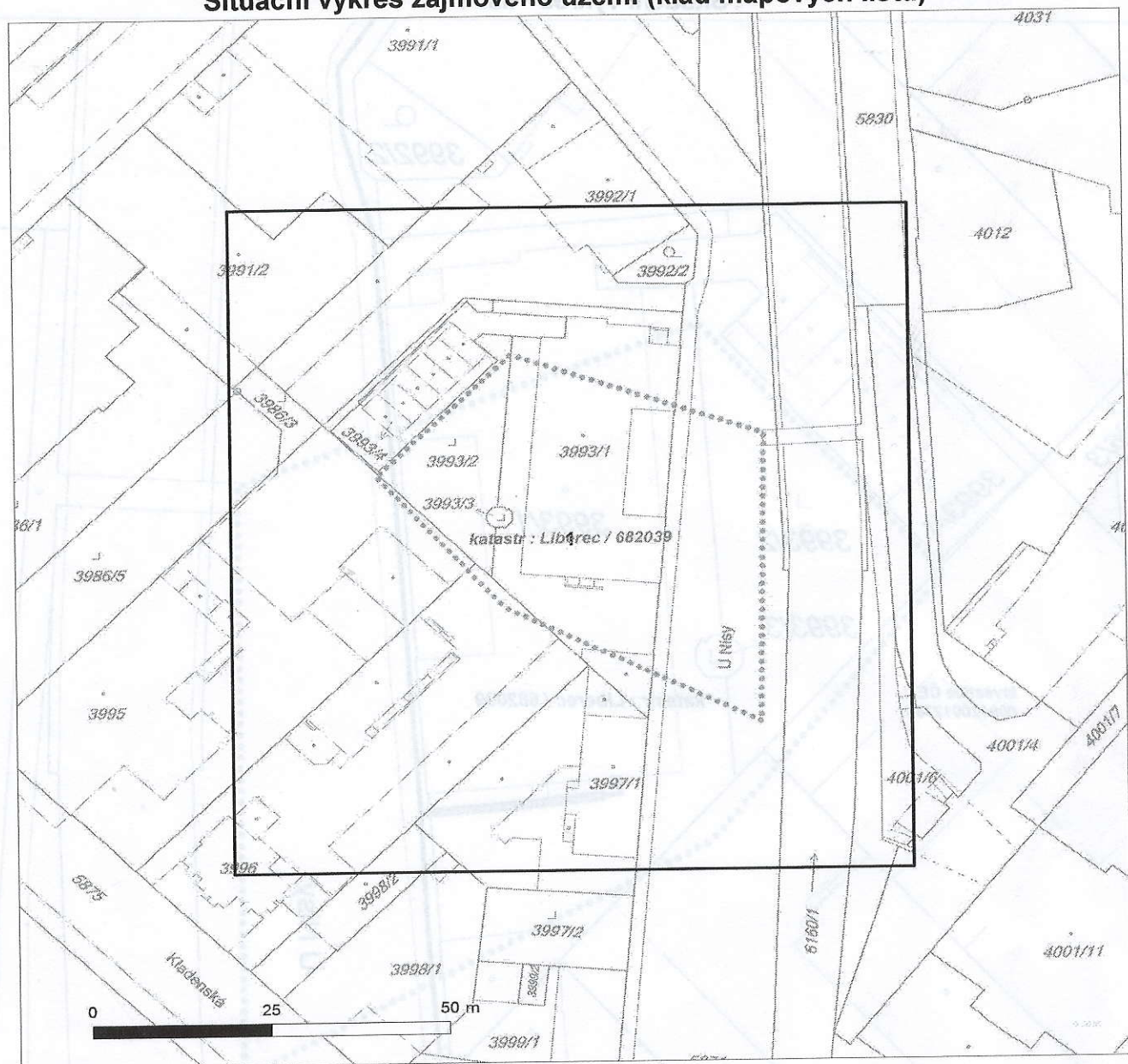
1:500



Platí pouze se sdělením číslo 0100387163.

Zakreslené polohy zařízení v příloze jsou pouze informativní.

Situační výkres zájmového území (klad mapových listů)



LEGENDA

	Podzemní vedení NN do 1kV		Stanice do 52 kV - stožárová
	Nadzemní vedení NN do 1kV		Stanice do 52 kV - zděná
	Podzemní vedení VN do 35 kV		Transformovna (nad 52 kV)
	Nadzemní vedení VN do 35 kV		Probíhající investice ČEZ Distribuce
	Podzemní vedení VVN 110kV		Stanice ČEZ Distribuce ve výstavbě
	Nadzemní vedení VVN 110kV		Zařízení ČEZ Distribuce ve výstavbě
	NN přívod odběratele		Hranice katastrálního území
	Cizí energetické vedení		
	Zájmové území		

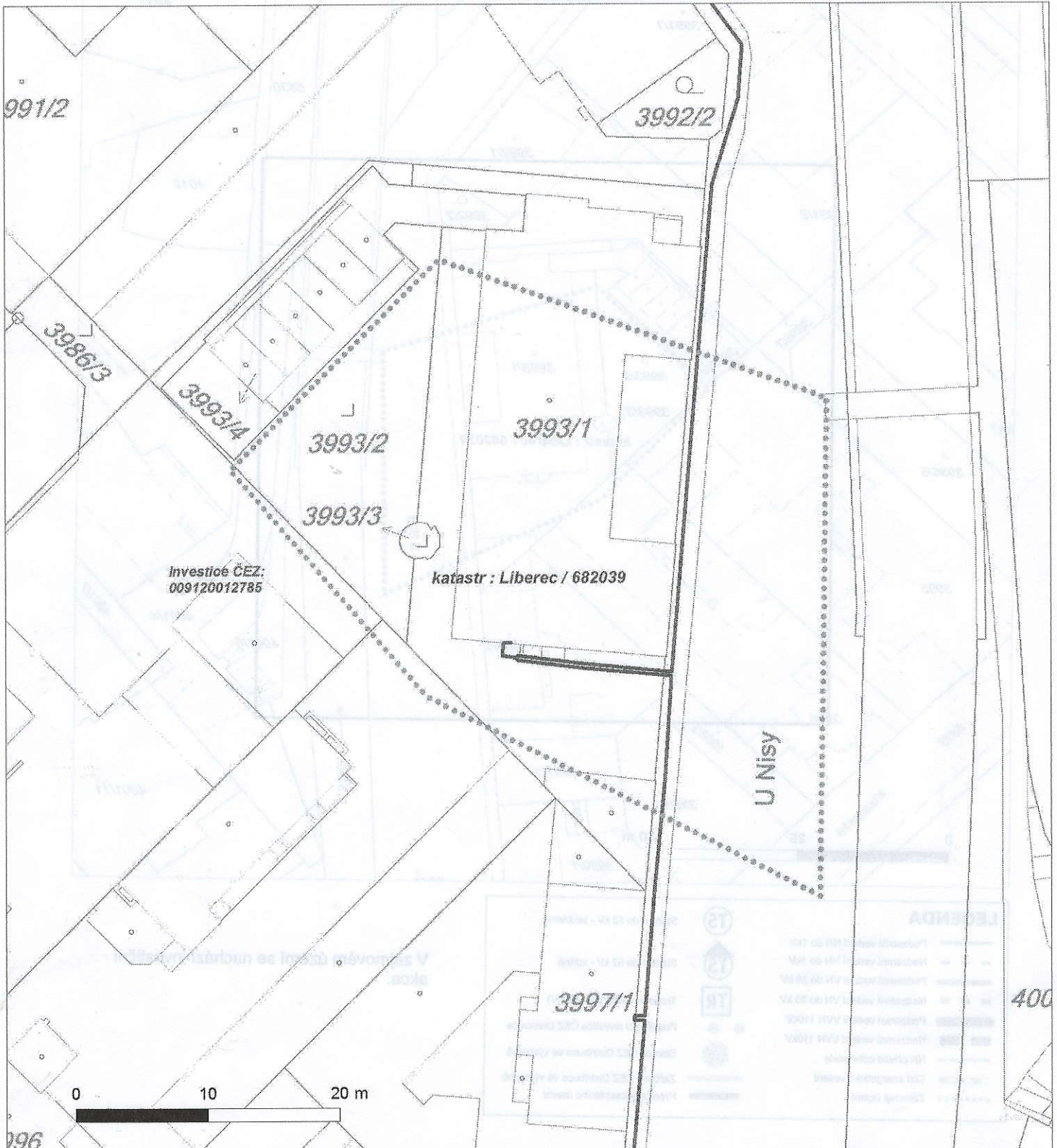
V zájmovém území se nachází investiční akce.




Platí pouze se sdělením číslo 0100387163.

Zakreslené polohy zařízení v příloze jsou pouze informativní.

Situační výkres - list 1





Platí pouze se sdělením číslo 0200292872.

Zakreslené polohy zařízení v příloze jsou pouze informativní.

Situační výkres zájmového území



LEGENDA

- | | | | |
|-----------|---------------------------|-----------|-----------------------------|
| — — — — — | Nadzemní optické vedení | — — — — — | Radioreléový spoj vzduch |
| — — — — — | Podzemní optické vedení | | Zájmové území |
| — — — — — | Nadzemní metalické vedení | ===== | Hranice katastrálního území |
| — — — — — | Podzemní metalické vedení | | |